ព្រះរាជាណាចក្រកម្ពុជា
ជាតិ សាសនា ព្រះមហាក្សត្រ

គណៈកម្មាធិការជាតិសម្រាប់ការអភិវឌ្ឍតាមបែបប្រជាធិបតេយ្យនៅថ្នាក់ក្រោមជាតិ

(គ.ជ.អ.ប)

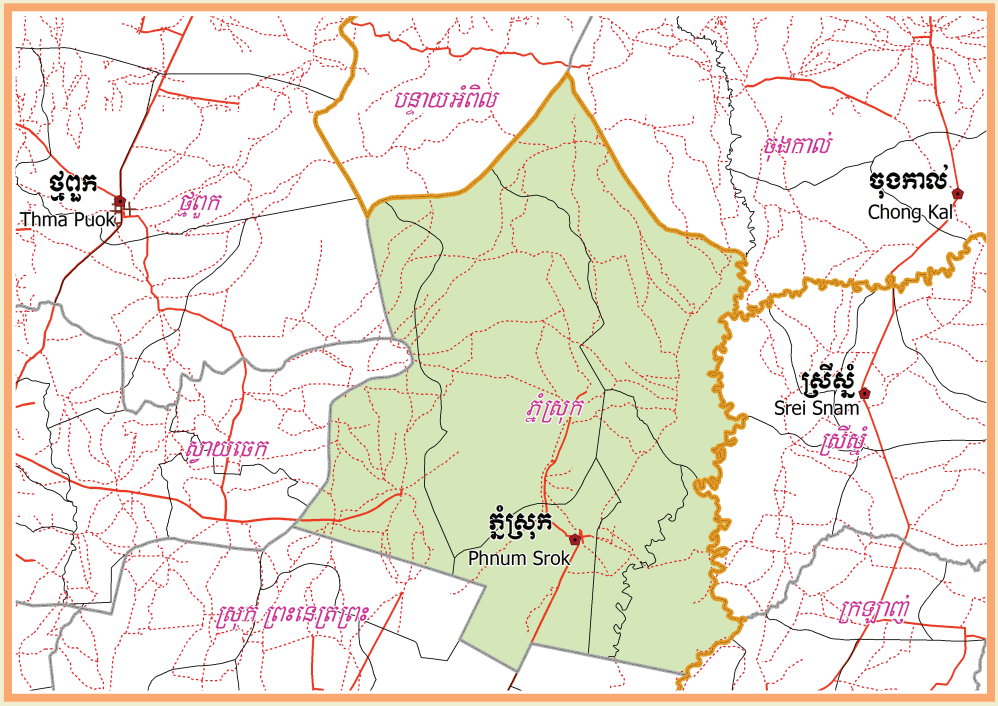

សៀវភៅទិន្នន័យស្រុកភ្នំស្រុក ឆ្នាំ២០០៩

លេខកូតស្រុក: ១០៣ (103)

ខេត្តបន្ទាយមានជ័យ

តុលា ២០០៩

សៀវភៅទិន្នន័យស្រុកភ្នំស្រុក

ឆ្នាំ ២០០៩

លេខកូតស្រុក: ១០៣

ខេត្តបន្ទាយមានជ័យ

មាតិកា

ពាក្យកាត់ i

សន្ទានុក្រម iv

បុព្វកថា ix

សេចក្តីផ្តើម xi

ផ្នែក ក : ភូមិសាស្ត្រ 1

១. ផែនទីហេដ្ឋារចនាសម្ព័ន្ធ និងរដ្ឋបាល 3

២. ផែនទីធនធានធម្មជាតិ និងប្រើប្រាស់ដី 5

៣ ផ្ទៃដី 7

៣.១ ផ្ទៃដី (ហិចតា) 7

៣.២ ចម្ងាយរវាងទីរួមខេត្ត ស្រុក និងឃុំ 7

ផ្នែក ខ : ស្ថានភាពស្រុក 9

១. ព័ត៌មានទូទៅ 11

១.១ ស្ថិតិប្រជាជន 11

១.២ ស្ថានភាពមុខរបរប្រជាជន 12

១.៣ ទ្រព្យសម្បត្តិ 14

២ ផ្នែកសេដ្ឋកិច្ច និងហេដ្ឋារចនាសម្ព័ន្ធ 17

២.១ ប្រភេទផ្លូវគិតជាម៉ែត្រ រយៈពេល៣ឆ្នាំកន្លង 17

២.២ លូដោះទឹកកខ្វក់គិតជាម៉ែត្រ រយៈពេល៣ឆ្នាំកន្លង 17

២.៣ ប្រភេទសំណង់រំដោះទឹក និងស្ពាន 17

២.៤ សេវាកម្មនានាក្នុងស្រុក 18

២.៥ កសិកម្ម 18

៣ ផ្នែកសង្គមកិច្ច 31

៣.១ ការអប់រំ 31

៣.២ ផ្នែកសុខាភិបាល 40

៣.៣ ទឹកស្អាតនិងអនាម័យ 41

៣.៤ ក្រុមជនងាយរងគ្រោះ 47

៣.៥ អន្តោប្រវេសន៍ 49

៤ បរិស្ថាន និងធនធានធម្មជាតិ 51
៤.១ គ្រួសារពាក់ព័ន្ធជាមួយបញ្ហាធនធានធម្មជាតិ និងបរិស្ថាន 51
៤.២ ភាគរយគ្រួសារដែលជាប់ពាក់ព័ន្ធនឹងបញ្ហាធនធានធម្មជាតិតាមបណ្តាឃុំ ឆ្នាំ២០០៨ 51
៤.៣ ភាគរយគ្រួសារដែលប្រមូលសំរាម និងប៉ះពាល់ដោយការបំពុលបរិស្ថាន តាមបណ្តា ឃុំ ឆ្នាំ២០០៨ 52
៤.៤ ភាគរយគ្រួសារប្រើជីគីមីនិងគ្រួសារប្រើថ្នាំគីមីសម្លាប់សត្វល្អិតតាមបណ្តាឃុំ ឆ្នាំ២០០៨ 52
៥ រដ្ឋបាល សន្តិសុខ និងសណ្តាប់ធ្នាប់ 53
៥.១ ការចុះសំបុត្រកំណើត រយៈពេល៣ឆ្នាំកន្លង 53
៥.២ ចំនួនទារកមិនទាន់ចុះសំបុត្រកំណើតតាមឃុំឆ្នាំ២០០៨ 53
៥.៣ ចំនួនករណីអសន្តិសុខដែលបានកត់ត្រា 53
៥.៤ សមាមាត្រករណីអសន្តិសុខក្នុង១០០០០នាក់តាមឃុំ ឆ្នាំ២០០៨ 54
៥.៥ ចំនួនករណីទំនាស់ដីធ្លីដែលបានកត់ត្រាតាមបណ្តាឃុំ ឆ្នាំ២០០៨ 54
៦ យេនឌ័រ 55
៦.១ អំពើហិង្សាក្នុងគ្រួសារដែលកត់ត្រា រយៈពេល៣ឆ្នាំកន្លងមក 55
៦.២ ភាគរយគ្រួសារមានអំពើហឹង្សាក្នុងគ្រួសារដែលបានកត់ត្រា តាមឃុំ ក្នុងឆ្នាំ២០០៨ 55
៦.៣ អំពើចាប់រំលោភ និងជួញដូរមនុស្សបានកត់ត្រា រយៈពេល៣ឆ្នាំកន្លងមក 55
៦.៤ ការចូលរួមរបស់ស្ត្រី ក្នុងរយៈពេល៣ឆ្នាំកន្លងមក 56
៦.៥ ភាគរយស្ត្រីចូលរួមក្នុងការងារសង្គមស៊ីវិលនិងស្ត្រីអាយុ១៨-៦០ឆ្នាំគ្មានការងារ ច្បាស់លាស់ តាមឃុំ ក្នុងឆ្នាំ២០០៨ 56
៦.៦ ស្ត្រីជាមេគ្រួសារ 57
៦.៧ ភាគរយគ្រួសារដែលស្ត្រីជាមេគ្រួសារនិងមានកូនតូចអាយុតិចជាង៥ឆ្នាំ តាមឃុំ ក្នុងឆ្នាំ២០០៨ 57
៧ ស្ថិតិជនជាតិដើមភាគតិចនៅក្នុងស្រុក 58
៧.១ ស្ថិតិជនជាតិដើមភាគតិចនៅក្នុងស្រុក 58
៧.២ ជនជាតិភាគតិចផ្សេងៗក្នុងស្រុក 58
ផ្នែក គ : ផែនការ និងគម្រោង 59
៨ សំណើគម្រោងជាអាទិភាពនិងផែនការនានា 61
៨.១ សំណើគម្រោងជាអាទិភាពរបស់ក្រុមប្រឹក្សាឃុំ សម្រាប់ឆ្នាំ២០០៩ក្នុងស្រុកតាមវិស័យ 61
៨.២ កិច្ចព្រមព្រៀងបណ្តោះអាសន្នតាមឃុំ សម្រាប់ឆ្នាំ២០០៩ 75
៨.៣ លទ្ធផលគម្រោង និងតម្លៃចាន់ស្មាននិងជាក់ស្តែង នៃគម្រោងមូលនិធិឃុំ ២០០៥-២០០៨ តាមបណ្តាឃុំ 96
៨.៤ ការចំណាយនៃមូលនិធិឃុំសរុប តាមបណ្តាឃុំ និងវិស័យក្នុងចន្លោះ ឆ្នាំ២០០៥-២០០៨ 99

៨.៥ គម្រោងមូលនិធិឃុំឆ្នាំ២០០៩ជាក់ស្តែងតាមឃុំ *100*

៩ គម្រោងថ្នាក់ស្រុក ឆ្នាំ២០០៦-២០០៩ 102

៩.១ គម្រោងហេដ្ឋារចនាសម្ព័ន្ធផ្លូចត្តើមនៅស្រុក ឆ្នាំ២០០៦-២០០៩ ..... *103*

៩.២ គម្រោងសេវាកម្មផ្លូចត្តើមនៅស្រុក ឆ្នាំ២០០៦-២០០៩ ..... *103*

៩.៣ គម្រោងអន្តរឃុំក្នុងឆ្នាំ២០០៨និងឆ្នាំ២០០៩ ..... *103*

៩.៤ គម្រោងផ្សេងៗ ឆ្នាំ២០០៨ និងឆ្នាំ២០០៩ ..... *104*

ផ្នែក ឃ : សេវាកម្មនិងអន្តភាព/ស្ថាប័ននានា 105

១០ ហេដ្ឋារចនាសម្ព័ន្ធ 107

១០.១ ប្រវែង និងការចំណាយលើ ផ្លូវ ក្នុងឆ្នាំ២០០៨ តាមបណ្តាស្រុក-ក្រុង *107*

១០.២ ការចំណាយលើប្រព័ន្ធស្រោចស្រពតាមខ្នាត ក្នុងឆ្នាំ២០០៨ តាមបណ្តាស្រុក-ក្រុង *108*

១០.៣ ការផ្គត់ផ្គង់ថាមពល ក្នុងឆ្នាំ២០០៨ តាមស្រុក-ក្រុង *109*

១១ សម្ភារៈបរិក្ខារសុខាភិបាល 110

១១.១ សម្ភារៈបរិក្ខារសុខាភិបាលក្នុងខេត្ត តាមបណ្តាស្រុកប្រតិបត្តិ *110*

១១.២ សម្ភារៈបរិក្ខារ និងបុគ្គលិកសុខាភិបាល នៅថ្នាក់ស្រុកប្រតិបត្តិ *111*

១១.៣ ការសម្រាលកូនក្នុងឆ្នាំ២០០៧ តាមបណ្តាស្រុកប្រតិបត្តិ *115*

១២ ការអប់រំ 116

១២.១ សាលារៀន ថ្នាក់ សិស្ស និងបុគ្គលិក តាមស្រុក *116*

១២.២ ចរិតលក្ខណៈ និងនាយក សាលារៀន សម្រាប់ឆ្នាំ២០០៧-២០០៨ តាមឃុំ *117*

១២.៣ ការចុះឈ្មោះចូលរៀនតាមកម្រិតអប់រំ ២០០៦-២០០៧ តាមឃុំ *117*

១២.៤ ការចុះឈ្មោះចូលរៀនតាមកម្រិតអប់រំ ២០០៧-២០០៨ តាមឃុំ *118*

១២.៥ ទិន្នភាពនៃការចុះឈ្មោះចូលរៀន ២០០៧-២០០៨ តាមឃុំ *119*

១២.៦ ស្ថានភាពអគារសាលារៀន តាមឃុំ *119*

១២.៧ ស្ថានភាពបន្ទប់រៀន និងអត្ថិភាពទីចាត់ការ និងបណ្ណាល័យដោយឡែក តាមឃុំ *120*

១២.៨ ការចូលរួមរបស់សហគមន៍ និងហរិញ្ញប្បទាន សម្រាប់ឆ្នាំ២០០៧-២០០៨ តាមឃុំ *121*

១២.៩ អត្រាលំហូរសិស្ស និងអត្រាបញ្ចប់ការសិក្សា តាមកម្រិត ឆ្នាំ២០០៦-២០០៧ តាមឃុំ *122*

១៣ បុគ្គលិក និងធនធានានានានៅស្រុក 123

១៣.១ ក្រុមប្រឹក្សាស្រុក ជានជាប់ឆ្នោតឆ្នាំ២០០៩ ..... *123*

១៣.២ គណៈកម្មាធិការនានារបស់ក្រុមប្រឹក្សាស្រុក *123*

១៣.៣ គណៈអភិបាល *124*

១៣.៤ ការិយាល័យក្រោមសាលាស្រុក *124*
១៣.៥ ការិយាល័យជំនាញស្រុក *124*
១៣.៦ ទ្រព្យសម្បត្តិ និងសម្ភារៈរដ្ឋបាលស្រុក *125*
១៣.៧ ចំណូលចុះបញ្ជីនៅរដ្ឋបាលស្រុក ឆ្នាំ២០០៨ ..... *126*
១៣.៨ សេវាកម្មនៅស្រុក *127*
១៣.៩ អង្គការសង្គមស៊ីវិលសកម្មនៅស្រុក *127*
១៣.១០ ផ្នែកឯកជនក្នុងស្រុក *129*
ផ្នែក ៦ : ទិន្នន័យភាពក្រីក្រ 133
១៤ ទិន្នន័យអំពីភាពក្រីក្រ 135
១៤.១ អត្រាភាពក្រីក្រចាន់ស្មានឆ្នាំ២០០៩ តាមឃុំ *135*
១៤.២ ទិន្នន័យភាពក្រីក្រចានមកពីទិន្នន័យអង្កេត *135*

ពាក្យកាត់

AGR	Agriculture	កសិកម្ម
BR	Birth Registration	ការចុះបញ្ជីកំណើត
C. Pilot	Piloted Commune	ឃុំសាកល្បង
C/S	Commune / Sangkat	ឃុំ សង្កាត់
CBO	Community-Based Organization	អង្គការសហគមន៍មូលដ្ឋាន
CDB	Commune Database	ទិន្នន័យមូលដ្ឋានឃុំ
CDPD	Commune Development and Planning Database	ទិន្នន័យមូលដ្ឋាននៃការកសាងផែនការនិងអភិវឌ្ឍឃុំ
CIP	Commune Investment plan	ផែនការវិនិយោគឃុំ
CLTS	Community Led-Total Sanitation	សហគមន៍ដឹកនាំអនុវត្តន៍អនាម័យទាំងស្រុង
Com Cov	Commune Covered	ឃុំគ្របដណ្ដប់
CPA	Complementary Package of Activities	សំណុំសកម្មភាពបង្គ្រប់
CPS	Community Preschool	សាលាមត្តេយ្យសហគមន៍
DANIDA	Danish International Development Agency	ទីភ្នាក់ងារដាណឺម៉ាក់ដើម្បីអភិវឌ្ឍន៍អន្តរជាតិ
DDLG	Democratic Development and Local Governance Project (EC-UNDP)	គម្រោងអភិវឌ្ឍន៍បែបប្រជាធិបតេយ្យនិងអភិបាលកិច្ចមូលដ្ឋាន
DFID	Department For International Development (UK)	ទីភ្នាក់ងារអភិវឌ្ឍន៍អន្តរជាតិរបស់ចក្រភពអង់គ្លេស
DIP	District Initaitive Project	គម្រោងសាកល្បងពង្រឹងសមត្ថភាពថ្នាក់ស្រុក
DIS	District Information System	ប្រព័ន្ធព័ត៌មានស្រុក
District PDRD	District Office of Rural Development	ការិយាល័យអភិវឌ្ឍជនបទស្រុក
DIW	District Integraiton Workshop	សិក្ខាសាលាសមាហរណកម្មផែនការថ្នាក់ស្រុក
DoLA	Department of Local Administration	នាយកដ្ឋានរដ្ឋបាលមូលដ្ឋាន
Dr	Doctor	វេជ្ជបណ្ឌិត
DWRM	District Office of Water Resource and Meteorology	ការិយាល័យធនធានទឹក និងឧតុនិយមស្រុក
ECD	Early Childhood education (part of PE)	ការអប់រំក្មេងដំបូង (ផ្នែកនៃការអប់រំបឋមសិក្សា)
EMIS	Education Management Information System	ការគ្រប់គ្រងប្រព័ន្ធព័ត៌មានអប់រំ
Event IC	Celebration of International Days	ពិធីប្រារពទិវាបុណ្យអន្តរជាតិ

FDH	Former District Hospital	អតីតមន្ទីរពេទ្យស្រុក
GTZ	German Society for Technical Cooperation (Gesellschaft für Technische Zusammenarbeit GmbH)	ទីភ្នាក់ងារសហប្រតិបត្តិការបច្ចេកទេសអាឡឺម៉ង់
Ha	Hectare	ហិចតា
HC	Health Center	មណ្ឌលសុខភាព
HC (NB)	Health Center no building	មណ្ឌលសុខភាពដែលគ្មានអគារ
HH	Headed Household	មេគ្រួសារ
HIS	Intervention for Health	អន្តរាគមន៍ផ្នែកសុខាភិបាល
HP	Health Post	ប៉ុស្តិ៍សុខភាព
ICC	Inter Commune Council	អន្តរឃុំ
IFAD	International Fund for Agricultural Development	មូលនិធិអន្តរជាតិសម្រាប់ការអភិវឌ្ឍកសិកម្ម
IND	Industry	ឧស្សាហកម្ម
Inter-commune	Inter-Commune Project Management Committee or Inter-commune project	គណៈកម្មការគ្រប់គ្រងគម្រោងអន្តរឃុំសង្កាត់ ឬគម្រោងអន្តរឃុំសង្កាត់
IO	International Organization	អង្គការអន្តរជាតិ
LASED	Land Allocation for Socio-Economic Development	ការបែងចែកដីសម្រាប់ការអភិវឌ្ឍសេដ្ឋកិច្ចសង្គម
M&E	Monitoring and Evaluation	ត្រួតពិនិត្យ និងវាយតំលៃ
MA	Medical Assistant	ជំនួយការពេទ្យ
MoEYS	Ministry of Education, Youth and Sports	ក្រសួងអប់រំ យុវជន និងកីឡា
MoH	Ministry of Health	ក្រសួងសុខាភិបាល
MoP	Ministry of Planning	ក្រសួងផែនការ
MPA	Minimum Package of Activities	កញ្ចប់សកម្មភាពអប្បបរមា
MW1	Primary Midwives	ឆ្មបបឋម
MW2	Secondary Midwives	ឆ្មបមធ្យម
NCD	National Contracts Database	ទិន្នន័យកិច្ចសន្យាថ្នាក់ជាតិ
NCDD	National Committee for Sub-National Democratic Development	គណៈកម្មាធិការជាតិសម្រាប់ការអភិវឌ្ឍតាមបែបប្រជាធិបតេយ្យនៅថ្នាក់ក្រោមជាតិ
NGO	Non-Governmental Organization	អង្គការមិនមែនរដ្ឋាភិបាល
NRML	Natural Resources Management and Livelihood	ការគ្រប់គ្រងធនធានធម្មជាតិ និងជីវភាពរស់នៅ
NU1	Primary Nurse	គិលានុបដ្ឋាយិកាបឋម

NU2	Secondary Nurse	គិលានុបដ្ឋាយិកាមធ្យម
OD	Operational District	ស្រុកប្រតិបត្តិ
Ope. Costs	Operational Costs	ចំណាយប្រតិបត្តិ
Others	Other Staffs	បុគ្គលិកផ្សេងទៀត
PBW	Public work	សាធារណៈការ
PDoEYS	Provincial Department of Education, Youth and Sport	មន្ទីរអប់រំយុវជននិងកីឡាខេត្ត
PDRD	Provincial Department of Rural Development	មន្ទីរអភិវឌ្ឍន៍ជនបទខេត្ត
PDWRM	Provincial Department of Water Resource and Meteorology	មន្ទីរធនធានទឹក និងឧតុនិយមខេត្ត
PE	Parenting Education	ការអប់រំមាតាបិតា
PHAST	Participatory Hygiene and Sanitation Transformation	ការផ្លាស់ប្តូរទម្លាប់នៃសុខភាពអនាម័យ ដោយមានការចូលរួម
PHD	Provincial Health Department	មន្ទីរសុខាភិបាលខេត្ត
PID	Project Information Database	ទិន្នន័យព័ត៌មានគម្រោង
Pop 04-05	Population Covered 2004 or 2005	ស្ថិតិប្រជាជនឆ្នាំ ២០០៤-២០០៥
PMC	Project Management Committee	គណៈកម្មការគ្រប់គ្រងគម្រោង
PSDD	Project to Support Democratic Development through Decentralization and Deconcentration	គម្រោងគាំទ្រការអភិវឌ្ឍប្រជាធិបតេយ្យតាមរយៈ វិមជ្ឈការ និងវិសហមជ្ឈការ
RH	Referral Hospital	មន្ទីរពេទ្យបង្អែក
SIDA	Swedish International Development Cooperation Agency	ទីភ្នាក់ងារសហប្រតិបត្តិការអភិវឌ្ឍន៍អន្តរជាតិស៊ុយអែត
SPPA	Senior Provincial Program Advisor	ប្រធានទីប្រឹក្សាកម្មវិធីថ្នាក់ខេត្ត
TBA	Traditional Birth Attendant	ឆ្មបបុរាណ
UNDP	United Nations Development Programme	កម្មវិធីអភិវឌ្ឍន៍សហប្រជាជាតិ
UNICEF	United Nations Children's Fund	មូលនិធិកុមារសហប្រជាជាតិ
Vil Cov	Village converage	ភូមិគ្របដណ្ដប់
VIL-HC	Village distance to health center	ចម្ងាយពីភូមិទៅមណ្ឌលសុខភាព

សង្ខេបនុក្រម

C/S Fund	មូលនិធិឃុំសង្កាត់	មូលនិធិឃុំសង្កាត់ ត្រូវបានបង្កើតឡើងនិងគ្រប់គ្រងដោយរាជរដ្ឋាភិបាលកម្ពុជា សម្រាប់ផ្តល់ការគាំទ្រផ្នែកហិរញ្ញវត្ថុ ចំពោះការចំណាយផ្នែករដ្ឋបាល និងគម្រោងអភិវឌ្ឍន៍របស់ក្រុមប្រឹក្សាឃុំសង្កាត់ ។ ទំហំមូលនិធិ ត្រូវកំណត់ឡើងជាភាគរយនៃថវិកាជាតិ (ឧ. ក្នុងឆ្នាំ២០០៩ មូលនិធិ ឃុំសង្កាត់ មានចំនួន ២.៨%នៃថវិកាជាតិឆ្នាំ២០០៨) ហើយដែលរំពឹងថា នឹងមានការកើនឡើងជារៀងរាល់ឆ្នាំ ។ ចំនួនថវិកានៃមូលនិធិឆ្នាំ២០០៩សមមូលនឹង27.643.902$ (ក្នុងនោះសម្រាប់គម្រោងអភិវឌ្ឍន៍ មានចំនួន19.272.170$ រីឯសម្រាប់ផ្នែករដ្ឋបាលមានចំនួន8.371.731$) ។ ក្នុងក្របខ័ណ្ឌគម្រោងវិនិយោគជនបទ និងអភិបាលកិច្ចមូលដ្ឋាន (RILGP) ធនាគារពិភពលោក នឹងទូទាត់សងទៅក្នុងមូលនិធិវិញ ចំពោះការចំណាយលើគម្រោងអភិវឌ្ឍន៍ណា ដែលត្រូវតាមលក្ខណៈវិនិច្ឆ័យរបស់ធនាគារពិភពលោក ។
CDB	ទិន្នន័យមូលដ្ឋានឃុំសង្កាត់	ទិន្នន័យមូលដ្ឋានឃុំសង្កាត់ គឺជាទិន្នន័យមូលដ្ឋាន ដែលគ្របដណ្ដប់ទូទាំងប្រទេស ហើយធ្វើការប្រមូលទិន្នន័យ តាមរយៈការបំពេញតួលេខលំអិតក្នុងស្បៀវភៅស្ថិតិភូមិនិងឃុំ នៅថ្នាក់ភូមិនិងឃុំ ដើម្បីផ្ញើមកមន្ទីរផែនការ និងសរុបបញ្ចូលគ្នាដោយក្រសួងផែនការ ទៅជាទិន្នន័យមូលដ្ឋានជាតិមួយ ។ ទិន្នន័យប្រមូលចុងក្រោយបំផុត ដែលបានប្រើប្រាស់ក្នុងស្បៀវភៅនេះ គឺជាទិន្នន័យដែលបានប្រមូលចុងឆ្នាំ២០០៨ ។ ដោយឡែកឯកសារស្ថានភាព ឃុំ សង្កាត់ ក្រុងស្រុកខណ្ឌ ខេត្តនិងរាជធានី ដែលបានផលិតចេញពីទិន្នន័យមូលដ្ឋាននេះដែរ អាចមានរក្សាទុកនៅមន្ទីរផែនការខេត្ត ។
CDPD	ទិន្នន័យមូលដ្ឋានកិច្ចអភិវឌ្ឍន៍ និងការរៀបចំផែនការឃុំសង្កាត់	ទិន្នន័យមូលដ្ឋានកិច្ចអភិវឌ្ឍន៍និងការរៀបចំផែនការឃុំសង្កាត់ គឺជាទិន្នន័យដែលគ្រប់គ្រងដោយក្រសួងផែនការ សម្រាប់កត់ត្រាសកម្មភាពជាអាទិភាពនិងគម្រោងផែនការនានា ដែលកំណត់ដោយក្រុមប្រឹក្សាឃុំសង្កាត់ ព្រមទាំងកិច្ចព្រមព្រៀងបណ្ដោះអាសន្ន រវាងក្រុមប្រឹក្សាឃុំសង្កាត់ ជាមួយនិងអ្នកគាំទ្រនានា នៅក្នុងសិក្ខាសាលាសមាហរណកម្មផែនការថ្នាក់ស្រុក ។ ទិន្នន័យមូលដ្ឋាន នេះក៏បានកត់ត្រាលម្អិតនូវគម្រោងទាំងឡាយដែលបានអនុវត្តនៅថ្នាក់ ឃុំសង្កាត់ ក្រុងស្រុកខណ្ឌ ខេត្តនិងរាជធានី ។
CIP	កម្មវិធីវិនិយោគ ឃុំ សង្កាត់	កម្មវិធីវិនិយោគ ឃុំ សង្កាត់ គឺជាផែនការពាក្យាំរកិល ដែលរៀបចំឡើង និងអនុម័តដោយក្រុមប្រឹក្សាឃុំសង្កាត់ ។ ឯកសារនេះ មានសកម្មភាពជាអាទិភាពនិងគម្រោងដែលកំណត់ស្នើឡើង សម្រាប់ឆ្នាំខាងមុខបន្តបន្ទាប់ ។
Commune and Sangkat	ឃុំ និងសង្កាត់	ឃុំ (នៅតំបន់ជនបទ) និងសង្កាត់ (នៅតំបន់ប្រជុំជន) ជាថ្នាក់រដ្ឋបាលទាបជាងគេ និងមានទំហំតូចជាងគេ ក្នុងប្រព័ន្ធរដ្ឋបាលសាធារណៈ ។ ក្រុមប្រឹក្សាថ្នាក់រដ្ឋបាលនេះ ត្រូវបានជ្រើសតាំងឡើងតាមរយៈ ការបោះឆ្នោតសកល៥ឆ្នាំ

		ម្តង ។ បច្ចុប្បន្ន ឃុំសរុបមានចំនួន១.៤១៧ឃុំ រីឯសង្កាត់ មានចំនួន ៣០៤សង្កាត់ ដែលមានភូមិសរុប ១៤.១១៩ភូមិ គ្រប់គ្រងដោយប្រធានភូមិ ដែលបានតែងតាំងឡើងនៅក្នុងប្រព័ន្ធរដ្ឋបាលមូលដ្ឋាន ។
DIP	គម្រោងសាកល្បងថ្នាក់ស្រុក	គម្រោងសាកល្បងថ្នាក់ស្រុក គឺជាគម្រោងគាំទ្ររួមគ្នាដោយមូលនិធិ MDLF និងគម្រោងPSDD ។ នៅឆ្នាំ២០០៩នេះ គម្រោងបានអនុវត្តនៅក្នុងស្រុកចំនួន១០៦ស្រុក ដែលត្រូវជា៦០%នៃស្រុកទូទាំងប្រទេស ដោយប្រើប្រាស់ថវិកាចំនួន៣.២លានដុល្លារ ។ គម្រោងនេះ បានផ្តោតលើការពង្រឹងសមត្ថភាពផ្នែកកសាងផែនការ អភិវឌ្ឍន៍តាមបែបប្រជាធិបតេយ្យ លទ្ធកម្មសាធារណៈ ដោយ មានការប្រកួតប្រជែង ការគ្រប់គ្រងហិរញ្ញវត្ថុ និងការផ្តល់សេវាកម្ម ។
DIS	ប្រព័ន្ធព័ត៌មានស្រុក	ប្រព័ន្ធព័ត៌មានស្រុក គឺជាប្រព័ន្ធព័ត៌មានថ្នាក់ជាតិ ដែលគ្រប់គ្រងដោយ គ.ជ.អ.ប សម្រាប់កត់ត្រា ធនធាននានា ចំនួនបុគ្គលិក ចំណូលថវិកា ហេដ្ឋារចនាសម្ព័ន្ធ និងសម្ភារៈបរិក្ខារ ដែលមានទាំងអស់នៅក្នុងក្រុងស្រុកខណ្ឌ ទាំង១៩៣ ទូទាំងប្រទេស ។ ព័ត៌មាននេះ បានធ្វើបច្ចុប្បន្នភាពចុងក្រោយ នៅ អំឡុងខែកក្កដា ឆ្នាំ២០០៩ ។
District, Municipal and Khan	ស្រុក ក្រុង និងខណ្ឌ	ក្រុង ស្រុក និងខណ្ឌ គឺជាថ្នាក់រដ្ឋបាលលំដាប់ទី៣នៃរដ្ឋាភិបាលកម្ពុជា ។ ស្រុកនៃតំបន់ជនបទ ទាំង១៥៩ស្រុក ក្រុងនៃទីប្រជុំជនទាំង២៦ នៃខេត្ត ទាំង២៣ និងខណ្ឌទាំង៨ របស់រាជធានីភ្នំពេញ ត្រូវដឹកនាំដោយ ក្រុមប្រឹក្សា ដែលបានជ្រើសរើសឡើងតាមរយៈការបោះឆ្នោតអសកល សម្រាប់អាណាតិប្រាំឆ្នាំដំបូងរបស់ខ្លួន នាខែឧសភា ឆ្នាំ២០០៩ ។ ក្រុមប្រឹក្សាឃុំ សង្កាត់ ជា អ្នកបោះឆ្នោតតាមបែបអសកលនេះ ។
DIW	សិក្ខាសាលាសមាហរណកម្មផែនការថ្នាក់ស្រុក	សិក្ខាសាលាសមាហរណកម្មផែនការថ្នាក់ស្រុក ត្រូវបានរៀបចំឡើងជារៀងរាល់ឆ្នាំ ក្នុងអំឡុងពីខែកក្កដា-តុលា ដើម្បីផ្តល់ឱកាសឱ្យក្រុមប្រឹក្សាឃុំ សង្កាត់ ស្វែងរកអ្នកជួយគាំទ្រគម្រោងអាទិភាពរបស់ខ្លួន ក្នុងចំណោមអង្គភាពមន្ទីរជំនាញរបស់រដ្ឋាភិបាល និងភ្នាក់ងារ/អង្គការមិនមែនរដ្ឋាភិបាលនានា ដែលមានបំណងចង់ជួយគាំទ្រឃុំសង្កាត់ ។
ICC	គម្រោងសហប្រតិបត្តិការអន្តរឃុំ	គម្រោងសហប្រតិបត្តិការអន្តរឃុំ បានអនុវត្តនៅក្នុងខេត្តចំនួន១០ គាំទ្រដោយគម្រោងអភិវឌ្ឍន៍បែបប្រជាធិបតេយ្យនិងអភិបាលកិច្ចមូលដ្ឋាន (DDLG) ។ គម្រោងរយៈពេល៥ឆ្នាំនេះ (២០០៦-២០១០) អនុវត្តដោយក្រសួងមហាផ្ទៃ ផ្តល់ហិរញ្ញប្បទានដោយសហគមន៍អ៊ីរ៉ុបនិងUNDP ។ គម្រោងនេះ បានផ្តោតលើការជំរុញឱ្យកាន់តែប្រសើរឡើងនូវ កិច្ចពិភាក្សាក្នុងភាពជាដៃគូរ និងគណនេយ្យភាព បង្កើតឱ្យមានឡើងនូវបណ្តាញក្រុមប្រឹក្សាឃុំសង្កាត់ នៅថ្នាក់ខេត្ត និងថ្នាក់ជាតិ ព្រមទាំងជួយរួមចំណែក ក្នុងការអភិវឌ្ឍន៍តំបន់ ជនបទ សំដៅកាត់បន្ថយភាពក្រីក្រ ។ ការងារមួយផ្នែក នៃគម្រោងសហប្រតិបត្តិការអន្តរឃុំ គឺគាំទ្រការវិនិយោគ និងផ្តល់សេវាកម្ម តាមរយៈកិច្ចពិភាក្សាអន្តរ

		ឃុំសង្កាត់ និងការកសាងផែនការ ។
MEDiCAM	មេឌីកាំ	មេឌីកាំ គឺជាការប្រមូលផ្តុំសមាជិកអង្គការ មិនមែនរកប្រាក់ចំណេញ និងមិនបំរើបក្ស នយោបាយ ដែលកំពុងធ្វើសកម្មភាពផ្នែកសុខភាពនៅកម្ពុជា ។ មេឌីកាំ បង្កើតឡើងជាសំខាន់ដើម្បីជាបណ្តាញសម្រាប់អង្គការ ដែលពាក់ព័ន្ធវិស័យសុខភាពនៃប្រទេសកម្ពុជា ។
NCDD	គ.ជ.អ.ប	គណៈកម្មាធិការជាតិសម្រាប់ការអភិវឌ្ឍ តាមបែបប្រជាធិបតេយ្យនៅថ្នាក់ក្រោមជាតិ គឺជាគណៈកម្មាធិការអន្តរក្រសួង ទទួលបន្ទុកអនុវត្តច្បាប់ស្តីពី "ការគ្រប់គ្រងរដ្ឋបាល រាជធានី ខេត្ត ក្រុង ស្រុក ខណ្ឌ" អនុម័តឆ្នាំ ២០០៨ ដែលផ្តល់មូលដ្ឋានគតិយុត្តិ សម្រាប់ការអនុវត្តវិមជ្ឈការ ។ គ.ជ.អ.ប គឺជាខ្សែរយៈដែលដៃគូរអភិវឌ្ឍន៍មួយចំនួន ផ្តល់លំហូរហិរញ្ញប្បទានសមស្របដើម្បីអនុវត្តគម្រោងនិងកម្មវិធីនានា នៅថ្នាក់រដ្ឋបាលទាំងឡាយ ។ ដូចជាទំហំហិរញ្ញប្បទានដែលបានផ្តល់ក្នុងឆ្នាំ២០០៨ គឺស្មើនឹង៩១លានដុល្លារ ។ ព័ត៌មានលំអិត ដូចជា របាយការណ៍ សៀវភៅណែនាំ លិខិតបទដ្ឋាន ឯកសារគម្រោងលំអិត... ។ល ។អាចផ្តល់ជូនតាមគេហទំព័រ : www.ncdd.gov.kh ។
OD	ស្រុកប្រតិបត្តិ	ស្រុកប្រតិបត្តិ គឺជាស្រុកដែលកំណត់និងប្រើប្រាស់ដោយក្រសួងសុខាភិបាល ។ ចំនួនស្រុកប្រតិបត្តិនេះ មិនស្របគ្នាជាមួយចំនួន១៩៣ ក្រុង ស្រុក ខណ្ឌ ដែលកំណត់និងប្រើប្រាស់ ក្នុងប្រព័ន្ធរដ្ឋបាលសាធារណៈឡើយ ។ ជាទូទៅទំហំស្រុកប្រតិបត្តិ គ្របដណ្តប់លើវិសាលភាពធំជាង ស្រុកក្នុងប្រព័ន្ធរដ្ឋបាល ហើយមានចំនួនតែ ៧៧ ស្រុកប្រតិបត្តិប៉ុណ្ណោះ បើធៀបជាមួយផ្នែករដ្ឋបាលគឺមានរហូតដល់ទៅ ១៩៣ ក្រុង ស្រុក ខណ្ឌ ។ ម្យ៉ាងទៀត ព្រំប្រទល់ស្រុកប្រតិបត្តិ ក៏មិនស៊ីសង្វាក់គ្នាជាមួយព្រំប្រទល់ស្រុកនៃប្រព័ន្ធរដ្ឋបាលដែរ ។
PID	ទិន្នន័យព័ត៌មានគម្រោង	ទិន្នន័យព័ត៌មាន គម្រោង (PID) គឺជាទិន្នន័យមូលដ្ឋាន ដែលគ្រប់គ្រងដោយ គ.ជ.អ.ប នៅថ្នាក់ជាតិ និងថ្នាក់ខេត្ត-រាជធានី ដើម្បីតាមដានគ្រប់ទិដ្ឋភាពនៃគម្រោងរបស់ក្រុមប្រឹក្សាឃុំសង្កាត់ ដែលប្រើប្រាស់មូលនិធិឃុំសង្កាត់ ។
PIF	ថវិការិនិយោគខេត្ត	ថវិការិនិយោគខេត្ត គឺជាថវិការិភាជន៍ចំពោះគ្រប់ខេត្តនិងរាជធានី តាមរូបមន្តកំណត់មួយផ្នែកលើចំនួនប្រជាជន ។ មួយផ្នែកនៃថវិការិនិយោគនេះ គឺបានកំណត់រួចជាស្រេចសម្រាប់គាំទ្រដល់សកម្មភាពកសាងផែនការ ដែលអនុវត្តដោយមន្ទីរផែនការ និងសកម្មភាពបញ្ជ្រាបយេនឌ័រនៃមន្ទីរកិច្ចការនារី ខេត្ត និងរាជធានី ។ ចំណែកថវិការិនិយោគ ដែលនៅសល់ "មិនទាន់កំណត់" នឹងត្រូវធ្វើការវិភាជន៍ដោយគណៈកម្មាធិការអភិវឌ្ឍន៍ជនបទខេត្ត (គ.ជ.អ.ខ) ចំពោះមន្ទីរវិស័យ ទៅតាមលក្ខណៈវិនិច្ឆ័យដែលបានបង្កើត ហើយដែលឆ្លើយតបទៅនឹងសំណើជាអាទិភាពនានា ដែលបានស្នើនិងចាត់អាទិភាពដោយ ក្រុមប្រឹក្សាឃុំសង្កាត់ ដូចដែលបានបូកសរុបបញ្ចូលទៅក្នុងតារាងម៉ាទ្រិកនៃសកម្មភាពអាទិភាពថ្នាក់ស្រុក ស្របទៅតាមផែនការថ្នាក់ជាតិនិងលក្ខណៈ

		វិនិច្ឆ័យ ក្នុងការកាត់បន្ថយភាពក្រីក្រ ជាការបន្ថែមទៅក្នុងផែនការសកម្មភាពផ្សេងទៀត និងយោងតាមការអនុវត្តរបស់មន្ទីរវិស័យក្នុងឆ្នាំកន្លងមក។ ផ្អែកតាមលក្ខខណ្ឌនៃថវិកាវិភាជន៍នេះ មន្ទីរវិស័យ ត្រូវរៀបចំចាត់ចែងគ្រោងកម្មវិធីសកម្មភាពរបស់ខ្លួន តាមរយៈ ដំណើរការសមាហរណកម្មផែនការថ្នាក់ស្រុក។ ចុងបញ្ចប់ ចំណាយសម្រាប់សកម្មភាពដែលបានព្រមព្រៀងបូកជាមួយ ចំណាយរដ្ឋបាល ដែលមានចំនួនមិនលើសពី២៥%នៃចំណាយសរុប នឹងត្រូវយកទៅដាក់បញ្ចូលក្នុងអនុកិច្ចសន្យា ដែលត្រូវចុះហត្ថលេខារវាង គ.ជ.អ.ខ ជាមួយនិងមន្ទីរវិស័យនេះ ដោយយោលទៅតាមកិច្ចសន្យារួមដែលចុះហត្ថលេខារវាង គ.ជ.អ.ប និង គ.ជ.អ.ខ របស់ខេត្តនិមួយៗ។ ថវិកាវិនិយោគខេត្ត មានសរុបប្រហែល ២ លាន ដុល្លា ក្នុង១ឆ្នាំ ។
Province	ខេត្ត	ខេត្តទាំង២៣ និងរាជធានីភ្នំពេញ គឺជាថ្នាក់រដ្ឋបាល លំដាប់ទី២ នៃរាជរដ្ឋាភិបាលកម្ពុជា។ ថ្នាក់រដ្ឋបាលនេះ មានការប្រែប្រួលជាខ្លាំង អំពីទំហំផ្ទៃដី និងចំនួនប្រជាជន ពីតូចបំផុត ដូចជា កែប (មានប្រជាជនប្រហែល៣៦ពាន់នាក់) និងប៉ៃលិន (ប្រ.ជ ប្រហែល៧០ពាន់នាក់) និងធំទូលាយប៉ុន្តែមានប្រជាជនតិចដូចជា មណ្ឌលគីរី (ប្រ.ជ ៦០ពាន់នាក់) និងរតនៈគីរី (ប្រ.ជ ១៥៣ពាន់នាក់) រហូតដល់ធំនិងមានប្រជាជនច្រើន ដូចជា កំពង់ចាម (មានប្រ.ជ ជាង ១,៧លាន នាក់) និងកណ្តាល (ប្រ.ជ ប្រហែល ១,៤លាននាក់)។
PSDD	ភី.អេស.ឌី.ឌី	គម្រោងគាំទ្រការអភិវឌ្ឍប្រជាធិបតេយ្យតាមរយៈវិមជ្ឈការនិងវិសហមជ្ឈការ (PSDD) គាំទ្រថវិកាដោយ DFID (UK), SIDA (Sweden) និងUNDP បានអនុវត្តចាប់ពីឆ្នាំ២០០៦ រហូតដល់ឆ្នាំ២០១០ (ពង្រីកបន្តថែម ១ឆ្នាំ)។ ថវិកាគម្រោងប្រចាំឆ្នាំ ប្រែប្រួលចាប់ពី ១១លានដុល្លារទៅ១៨លានដុល្លារ។ គម្រោងនេះ ផ្តល់ការគាំទ្របច្ចេកទេសស្នូលដល់គ.ជ.អ.ប និងចំពោះថ្នាក់ខេត្ត រាជធានី ផ្តល់ថវិកាគាំទ្រចំពោះមូលនិធិឃុំសង្កាត់ គម្រោងសាកល្បងថ្នាក់ស្រុក ថវិកាវិនិយោគខេត្ត និងការកសាងសមត្ថភាពនានា តាមរយៈការបណ្តុះបណ្តាលការសិក្សាស្រាវជ្រាវ និងសេវាទីប្រឹក្សា។
RILGP	អរ.អាយ.អិល.ជី.ភី	គម្រោងវិនិយោគជនបទនិងអភិបាលកិច្ចមូលដ្ឋាន (RILGP) គឺជាគម្រោងផ្តល់ថវិកាដោយធនាគារពិភពលោក ដែលគាំទ្រចំពោះគម្រោងមូលនិធិឃុំសង្កាត់ សំដៅបង្កើតឱ្យមាននូវហេដ្ឋារចនាសម្ព័ន្ធដែលចាំបាច់ បង្កើតបានជាគោលនយោបាយ ប្រព័ន្ធផ្សេងៗ និងសមត្ថភាពជំនាញនានា ដែលត្រូវការ។ គម្រោងនេះ បានចាប់ផ្តើមពីឆ្នាំ២០០៣ ជាមួយនិងប្រាក់កំចី ២២លានដុល្លារ សម្រាប់ឆ្នាំ២០០៣-២០០៧ និងបានពង្រីកបន្ថែមពីឆ្នាំ២០០៧-២០១០ ក្នុងទឹកប្រាក់ជំនួយឥតសំណងចំនួន ៣៦លានដុល្លារ។ ការពិភាក្សាអំពីលទ្ធភាពរៀបចំគម្រោង RILGP ជំហានទី២ កំពុងតែប្រព្រឹត្តទៅរវាងរាជរដ្ឋាភិបាលកម្ពុជា និងធនាគារពិភពលោក។

RPRP:	គម្រោងកាត់បន្ថយភាពក្រីក្រនៅជនបទ	គម្រោងកាត់បន្ថយភាពក្រីក្រនៅជនបទ ជាគម្រោងរយៈពេល៧ឆ្នាំអនុវត្ត ពីឆ្នាំ២០០៤ ដល់ឆ្នាំ២០១០ ក្រោមជំនួយហិរញ្ញប្បទានរបស់អង្គការ IFAD និងអង្គការUNDP ដែលអនុវត្តតាមរយៈក្រសួងកសិកម្មរុក្ខាប្រម៉ាញ់និងនេសាទ គាំទ្រដោយក្រសួងមហាផ្ទៃ និងសម្របសម្រួលដោយគ.ជ.អ.ប។ គម្រោងនេះ អនុវត្តនៅក្នុងខេត្តព្រៃវែងនិងស្វាយរៀង ជាមួយគ្រួសារគោលដៅចំនួន ១២០.៦០០គ្រួសារ ដែលរស់នៅក្រោមបន្ទាត់ភាពក្រីក្រ។ ទិសដៅគម្រោងគឺការកាត់បន្ថយភាពក្រីក្រ ដោយមានការចូលរួមយ៉ាងសកម្មពីគ្រួសារក្រីក្រ តាមរយៈការកែលម្អជីវភាពរស់នៅ ការពង្រឹងសមត្ថភាព ប្រព័ន្ធកសិកម្ម ប្រកបដោយនិរន្តរភាព ការគ្រប់គ្រងធនធានធម្មជាតិ និងទិសដៅបន្ថែមថ្មីក្នុងការស្តារឡើងវិញកិច្ចអភិវឌ្ឍន៍ហេដ្ឋារចនាសម្ព័ន្ធ ការបង្កើនលទ្ធភាពទទួលបានបច្ចេកវិជ្ជា សេវាកម្ម ទីផ្សារ ដើម្បីអភិវឌ្ឍន៍សេដ្ឋកិច្ចនិងសង្គមរបស់ក្រុមគ្រួសារគោលដៅទាំងនោះ។
RULIP	គម្រោង បង្កើនជីវភាពរស់នៅនៃតំបន់ជនបទ	គម្រោងបង្កើនជីវភាពរស់នៅនៃតំបន់ជនបទ អនុវត្តដោយអង្គភាពគាំទ្រគម្រោង(PSU)នៃក្រសួងកសិកម្មរុក្ខាប្រម៉ាញ់និងនេសាទ និងដោយមានកិច្ចសហការពីគ.ជ.អ.ប។ គម្រោងនេះ គាំទ្រហិរញ្ញប្បទានដោយIFADនិងUNDP ហើយត្រូវអនុវត្តរហូតដល់ឆ្នាំ២០១៤។ ក្រុមគោលដៅគម្រោង គឺជាគ្រួសារក្រីក្រ ដែលមានដីតិចតួចឬគ្មានដីដាំដំណាំ មានចិញ្ចឹមសត្វឬទ្រព្យសម្បត្តិតិចតួច ហើយជានិច្ចកាលមានកូនឬអ្នករស់ក្នុងបន្ទុកច្រើននាក់។ គោលដៅចំបងរបស់គម្រោងនេះ គឺការបង្កើនដោយផ្ទាល់ឬដោយប្រយោលនូវ ប្រព័ន្ធទ្រទ្រង់ជីវភាពរស់នៅ សន្តិសុខស្បៀង និងប្រាក់ចំណូល ដល់គ្រួសារក្រីក្រនៅជនបទសរុបចំនួន ៣៣.៥០០គ្រួសារ ជនជាតិដើមភាគតិច និងគ្រួសារមានស្ត្រីជាមេគ្រួសារ នៅតាមបណ្តាភូមិគោលដៅនានា ក្នុងខេត្តក្រចេះ ព្រះវិហារ និងខេត្តរតនៈគីរី។
Seth Koma	កម្មវិធីសិទ្ធិកុមារ	កម្មវិធីសិទ្ធិកុមាររបស់UNICEF បានផ្តោតជាសំខាន់ទៅលើ សកម្មភាពជាគន្លឹះនានា ដើម្បីកុមារនិងស្ត្រី។ នៅឆ្នាំ២០០៦-២០១០ កម្មវិធីនេះបានអនុវត្តនៅក្នុងខេត្តចំនួន៦។ រាជរដ្ឋាភិបាលនិងអង្គការយូនីសេហ្វ បានកំណត់គោលដៅអភិវឌ្ឍន៍ពាក់ព័ន្ធមួយចំនួន ដើម្បីដោះស្រាយបញ្ហាសំខាន់ៗ នៃដំណាក់កាលវដ្តជីវិតរបស់កុមារ ដូចជា: ក) មាតាត្រូវមានសុវត្ថិភាព ក្នុងពេលមានផ្ទៃពោះ ពេលប្រសូត្របុត្រ និងមានទារកប្រកបដោយសុខភាពល្អ។ ខ) ការចាប់ផ្តើមដ៏ប្រសើរបំផុតនូវជីវិតរបស់ទារក។ គ) កុមារបានចូលរៀននៅពេលគ្រប់អាយុ៦ឆ្នាំ។ ឃ) កុមារត្រូវបានការពារពីការយកធ្វើអាជីវកម្ម ពីការជួញដូរ ការរំលោភបំពាន ការធ្វើទារុណកម្ម ការរើសអើង និងផុតពីភាពប្រថុយប្រថានផ្សេងៗ។ ង) យុវជននិងក្មេងជំទង់ មានបំណិនជីវិត អាចបញ្ចេញទស្សនៈ និងចូលរួមធ្វើការសម្រេចចិត្ត។

បុព្វកថា

រាជរដ្ឋាភិបាលកម្ពុជាបានផ្តោតការយកចិត្តទុកដាក់ជាសំខាន់ ដល់ការប្រើប្រាស់ទូវធនធានដ៏មានកម្រិត និងចំពោះការរៀបចំកសាងផែនការ និងការគ្រប់គ្រងដោយមានការចូលរួមនៅគ្រប់លំដាប់ថ្នាក់រដ្ឋបាល។ ច្បាប់ស្តីពីការគ្រប់គ្រងរដ្ឋបាលរាជធានី ខេត្ត ក្រុង ស្រុក ខណ្ឌ ដែលអនុម័តនាឆ្នាំ២០០៨ បានផ្តល់ទូវក្របខ័ណ្ឌគតិយុត្តិសម្រាប់ជំហានបន្តបន្ទាប់ទៅថ្ងៃអនាគត ឆ្ពោះទៅរកការលើកកម្ពស់ និងការធ្វើវិមជ្ឈការទូវការកសាងផែនការ ការគ្រប់គ្រង និងការត្រួតពិនិត្យតាមដាន ព្រមទាំងសំដៅបង្កើនឡើងទូវគណនេយ្យភាព និងតម្លាភាពរបស់អង្គភាពទាំងឡាយនៃរដ្ឋបាលថ្នាក់ក្រោមជាតិនានា។

រាជរដ្ឋាភិបាលបានបង្កើតឱ្យមានទូវក្រុមប្រឹក្សាដោយការបោះឆ្នោតនៅរដ្ឋបាលថ្នាក់ក្រោមជាតិនានា ហើយយើងនឹងបន្តផ្តល់ទូវការទទួលខុសត្រូវ គួបផ្សំជាមួយនឹងធនធានមនុស្ស និងហិរញ្ញវត្ថុជាបណ្តើរៗ ដល់ក្រុមប្រឹក្សាទាំងនោះ ដើម្បីមានលទ្ធភាពក្នុងការផ្តល់សេវាសាធារណៈនានាយ៉ាងទូលំទូលាយដល់ប្រជាពលរដ្ឋ។ ក្រុមប្រឹក្សាទាំងនោះនឹងកាន់តែមានលក្ខណៈប្រជាធិបតេយ្យ មានប្រសិទ្ធភាពខ្ពស់ មានតម្លាភាព និងមានគណនេយ្យភាពកាន់តែច្រើនឡើង ក្នុងការដោះស្រាយបញ្ហាយេនឌ័រ និងភាពមិនស្មើគ្នានានា ព្រមទាំងការប្រយុទ្ធប្រឆាំងនឹងអំពើពុករលួយ។ ជាទូទៅយើងទទួលស្គាល់ថា កិច្ចអភិវឌ្ឍមិនមែនកើតឡើងមកតែពីរដ្ឋបាលនានានោះទេ វាចាំបាច់ត្រូវមានការចូលរួមចំណែកពីប្រជាពលរដ្ឋ សង្គមស៊ីវិល និងវិស័យឯកជននានា ហើយដែលប្រព័ន្ធថ្មីនេះនឹងជួយសម្រួលដល់កិច្ចដំណើរការទាំងនេះ។

ចំណុចដ៏សំខាន់បំផុតនៅក្នុងដំណើរការនេះ គឺលទ្ធភាពទទួលបានទូវព័ត៌មានគ្រប់ទិដ្ឋភាពទាំងអស់នៃកិច្ចអភិវឌ្ឍសម្រាប់គ្រប់ភាគីពាក់ព័ន្ធទាំងអស់។ ក្រុមប្រឹក្សាស្រុក ក្រុមប្រឹក្សាខណ្ឌ និងក្រុមប្រឹក្សាក្រុងដែលត្រូវបានបោះឆ្នោតជ្រើសរើសឡើង មន្ទីរជំនាញដែលកំពុងប្រតិបត្តិការនៅថ្នាក់រដ្ឋបាលនេះ រួមទាំងអង្គការមិនមែនរដ្ឋាភិបាលនានា ដៃគូអភិវឌ្ឍន៍ ក្រុមប្រឹក្សាឃុំ សង្កាត់ និងប្រជាពលរដ្ឋនៅទូទាំងប្រទេសត្រូវការចាំបាច់ទូវព័ត៌មានស្តីពីបញ្ហានិងសេចក្តីត្រូវការនានា ធនធាននិងកាលានុវត្តនានា សេវាកម្មនិងទីភ្នាក់ងារនានា ព្រមទាំងផែនការនិងគម្រោងនានា។ គេទាំងឡាយត្រូវការព័ត៌មានបែបនេះដើម្បីយល់ចាន ច្បាស់លាស់អំពីស្ថានភាពបច្ចុប្បន្ន ដើម្បីធ្វើការកំណត់ពីគោលដៅទៅអនាគត ដើម្បីតាមដានលទ្ធផលវឌ្ឍ ចម្រើន ដើម្បីយល់ដឹងអំពីអ្វីដែលអ្នកផ្សេងកំពុងតែអនុវត្ត និងដើម្បីប្រើប្រាស់ធនធានប្រកបដោយគតិបណ្ឌិត ដែលនេះគឺជាហេតុផលចម្បងដែលត្រូវឱ្យតម្លៃដល់សៀវភៅទិន្នន័យក្រុង ស្រុក ខណ្ឌនេះ។

សៀវភៅទិន្នន័យក្រុង ស្រុក ខណ្ឌ គឺជាជំហានមួយដ៏សំខាន់ឆ្ពោះទៅរកតម្លាភាពពេញលេញ និងសម្រាប់ការរៀបចំផែនការ និងការធ្វើសេចក្តីសម្រេចចិត្តប្រកបដោយភាពត្រឹមត្រូវជាក់លាក់។ សៀវភៅនេះ

នឹងផ្តល់ជូនទូវទិន្នន័យព័ត៌មានទាំងអស់តាមលទ្ធភាពដែលមាននៅថ្នាក់ក្រុង ស្រុក ខណ្ឌ និងឃុំ សង្កាត់ តាមទម្រង់ងាយស្រួលអាន ជាភាសាខ្មែរ និងអង់គ្លេស។ សៀវភៅនេះត្រូវបានចោះពុម្ពផ្សាយចំនួន ១៦.០០០ក្បាល ការចម្លងចូលស៊ីឌី និងការដាក់ផ្សាយនៅក្នុងគេហទំព័ររបស់ គ.ជ.អ.ប (www.ncdd.gov.kh)។

នេះគឺជាលើកទី១ហើយនៅក្នុងប្រទេសកម្ពុជា (និងអាចជាលើកដំបូងនៅក្នុងអាស៊ីអាគ្នេយ៍) ដែលព័ត៌មានលំអិតបែបនេះ ត្រូវបានរៀបចំឱ្យកើតមានឡើងសម្រាប់ប្រើប្រាស់យ៉ាងទូលំទូលាយ ដែលគួរកោតសរសើរដល់លេខាធិការដ្ឋាន គ.ជ.អ.ប ដែលបានខិតខំប្រឹងប្រែងសម្រេចកិច្ចការដ៏លំបាកនេះ។ ខ្ញុំក៏សូមឆ្លៀតឱកាសនេះថ្លែងអំណរគុណចំពោះក្រសួងផែនការ ដែលបានផ្តល់ព័ត៌មានលំអិតនៅក្នុងកម្រងព័ត៌មានទិន្នន័យមូលដ្ឋានឃុំ សង្កាត់ និងសូមថ្លែងអំណរគុណចំពោះក្រសួងជំនាញ និងអាជ្ញាធរខេត្តនានាដែលបានរួមចំណែកផ្តល់ទិន្នន័យជាច្រើនផងដែរ។ ជាមួយគ្នានេះ ខ្ញុំក៏សូមថ្លែងអំណរគុណចំពោះដៃគូអភិវឌ្ឍន៍ដែលបានគាំទ្រផ្នែកហិរញ្ញវត្ថុចំពោះការងារនេះផងដែរ។

យើងសង្ឃឹមជឿជាក់ថា ការចោះផ្សាយសៀវភៅទិន្នន័យក្រុង ស្រុក ខណ្ឌនេះ នឹងជួយរួមចំណែកពង្រឹងសមត្ថភាព ជាពិសេសចំពោះរដ្ឋបាលថ្នាក់ក្រុង ស្រុក ខណ្ឌ ក្នុងកិច្ចការរៀបចំផែនការអភិវឌ្ឍន៍ដោយផ្អែកលើទន្លឹកករណ៍ច្បាស់លាស់។ យើងក៏សង្ឃឹមផងដែរថា ព័ត៌មានទាំងនេះនឹងជួយឱ្យក្រសួងជំនាញ អាជ្ញាធរខេត្ត ដៃគូអភិវឌ្ឍន៍ អង្គការមិនមែនរដ្ឋាភិបាលនានា និងទីភ្នាក់ងារស្រាវជ្រាវទាំងឡាយ យល់កាន់តែស៊ីជម្រៅអំពីស្ថានភាពពិតប្រាកដរបស់ឃុំ សង្កាត់ និងក្រុង ស្រុក ខណ្ឌទាំងឡាយ។

យើងខ្ញុំសូមអំពាវនាវចំពោះអ្នកពាក់ព័ន្ធទាំងអស់ សូមជួយប្រើប្រាស់ និងផ្សព្វផ្សាយព័ត៌មានទាំងនេះ និងសូមជួយបំពេញបន្ថែម ឬកែតម្រូវទិន្នន័យនានាដែលចាំបាច់ ដើម្បីរួមចំណែកដល់ការធ្វើបច្ចុប្បន្នភាពទិន្នន័យនៅឆ្នាំខាងមុខជាបន្តបន្ទាប់ទៀត។

ស ខេង

ឧបនាយករដ្ឋមន្ត្រី រដ្ឋមន្ត្រីក្រសួងមហាផ្ទៃ
និងជាប្រធានគណៈកម្មាធិការជាតិសម្រាប់ការអភិវឌ្ឍ
តាមបែបប្រជាធិបតេយ្យនៅថ្នាក់ក្រោមជាតិ

សេចក្តីផ្តើម

គោលបំណង

គោលបំណងសំខាន់នៃសៀវភៅទិន្នន័យនេះ គឺការប្រមូលផ្តុំបញ្ចូលគ្នានូវព័ត៌មានគ្រប់ទិដ្ឋភាពទាំងអស់នៃជីវិតនិងកិច្ចអភិវឌ្ឍន៍ក្រុងស្រុកខណ្ឌ និងឃុំសង្កាត់ ដើម្បីអាចចែករំលែកចំណេះដឹងបានយ៉ាងទូលំទូលាយ។ សៀវភៅដែលបានផលិតឡើងនេះ គឺសម្រាប់ផ្តល់ជូនក្រុមប្រឹក្សាក្រុងស្រុកខណ្ឌដែលទើបបានបោះឆ្នោតជ្រើសរើស គណៈអភិបាលក្រុងស្រុកខណ្ឌ ការិយាល័យជំនាញថ្នាក់ក្រុងស្រុកខណ្ឌ អង្គភាពនានានៅថ្នាក់ខេត្ត រាជធានី និងដៃគូរអភិវឌ្ឍន៍ ព្រមទាំងអង្គការនានា ដែលកំពុងអនុវត្តសកម្មភាពនៅថ្នាក់រដ្ឋបាលនេះ ហើយនិងត្រូវការយល់ដឹងលម្អិតអំពីលក្ខខ័ណ្ឌនៃជីវភាពរស់នៅបច្ចុប្បន្ន អំពីធនធានធម្មជាតិនានា អំពីហេដ្ឋារចនាសម្ព័ន្ធ កសិកម្ម និងសកម្មភាពសេដ្ឋកិច្ចផ្សេងៗ ព្រមទាំងកិរិតសេវាកម្មបច្ចុប្បន្ន អំពីគម្រោងដែលបានអនុវត្តនិងគ្រោងអនុវត្ត ព្រមទាំងអំពីធនធាននានា ដែលមាននៅថ្នាក់រដ្ឋបាលនេះផងដែរ។

ដោយសារតែមានព័ត៌មានជាច្រើនរួចមកហើយ ទាំងទងទៅនឹងទិដ្ឋភាពទាំងឡាយ ដែលបានលើកឡើងខាងលើនេះ ដូច្នេះយើងមានការលំបាកក្នុងការវាយតម្លៃថាតើមានព័ត៌មានអ្វីខ្លះនិងមានចំនួនប៉ុន្មាន ដែលខ្វះខាតមិនបានបញ្ចូលទៅក្នុងរបាយការណ៍ ទៅក្នុងទិន្នន័យមូលដ្ឋាន និងទៅក្នុងកម្រងស្ថិតិ ហើយដែលមិនទាន់បានធ្វើការចែករំលែកឱ្យបានទូលំទូលាយនៅឡើយ។ ទិន្នន័យភាគច្រើនមានទំរង់ជាភាសាតែមួយ ហើយនិងមិនទាន់បានធ្វើបច្ចុប្បន្នភាពទៀតផង ហើយខ្លះទៀតក៏មានតែសម្រាប់វិស័យមួយឬតំបន់មួយប៉ុណ្ណោះ។

យើងបានដឹងថាបញ្ហាទាំងប៉ុន្មានខាងលើនេះ ភាគច្រើនបានធ្វើឱ្យមានការមិនសូវពេញចិត្ត ជាពិសេសនៅថ្នាក់ក្រុងស្រុកខណ្ឌ។ ពេលនេះ រដ្ឋបាលថ្នាក់ក្រុងស្រុកខណ្ឌ បានក្លាយទៅជាថ្នាក់ដ៏មានសារៈសំខាន់មួយ នៅក្នុងកិច្ចការរដ្ឋបាលមូលដ្ឋាន ដូច្នេះតម្រូវការបន្ទាន់ចំពោះមុខ គឺការទទួលបាននូវកម្រងទិន្នន័យដ៏សំបូរបែប សម្រាប់ប្រើប្រាស់ក្នុងការកំណត់បន្ទាត់ដ្ឋាន ការរៀបចំផែនការអភិវឌ្ឍន៍ ការចាត់អាទិភាព ការតាមដាននិងសិក្សាស្វែងយល់ពីបទពិសោធន៍នានាកន្លងមក។

វិធីសាស្ត្រ

យើងបានព្យាយាមកំណត់ប្រភេទនិងបូកសរុបតួលេខស្ថិតិនានា ព្រមទាំងរបាយការណ៍ទាំងអស់ដែលមានរួមទាំងផែនទីនិងទិន្នន័យនៅថ្នាក់ក្រុងស្រុកខណ្ឌ ឬ ថ្នាក់ឃុំសង្កាត់ទាំងឡាយ។ ក្នុងន័យនេះ យើងបានជ្រើសយកព័ត៌មានដែលមាននៅគ្រប់ក្រុងស្រុកខណ្ឌ ឬមាននៅក្រុងស្រុកខណ្ឌភាគច្រើន ហើយដែលជាព័ត៌មានសមហេតុផលគួរទុកចិត្តបាន និងថ្មីៗបំផុត ព្រមទាំងជាព័ត៌មានដែលមានលក្ខណៈល្អិតល្អន់គ្រប់គ្រាន់ ដែលអ្នកកសាងផែនការអភិវឌ្ឍន៍ អ្នកធ្វើសេចក្តីសម្រេចចិត្ត ទីភ្នាក់ងារផ្សេងៗ និងប្រជាពលរដ្ឋភាគច្រើន មានចំណាប់អារម្មណ៍បំផុត។

ប្រភពព័ត៌មានទាំងអស់ នៅក្នុងសៀវភៅទិន្នន័យក្រុងស្រុកខណ្ឌនេះ គឺបានមកពី :

ក) កម្រងទិន្នន័យមូលដ្ឋានឃុំសង្កាត់ ដែលបានប្រមូលចាប់ពីឆ្នាំ២០០៦ ដល់ឆ្នាំ២០០៩ (ទិន្នន័យចុងក្រោយបំផុតប្រមូលនៅចុងឆ្នាំ ២០០៨)។

ខ) ព័ត៌មានលំអិតបានដោយផ្ទាល់ពីក្រសួងសុខាភិបាល ក្រសួងអប់រំយុវជននិងកីឬា និងក្រសួងរៀបចំដែនដី នគរូបនីយកម្ម និងសំណង់ (ផែនទី) ។
គ) ទិន្នន័យព័ត៌មានគម្រោងមូលនិធិឃុំ (PID) នៅគ.ជ.អ.ប (ថ្មីបំផុត) ។
ឃ) ទិន្នន័យផែនការនិងការអភិវឌ្ឍន៍ឃុំ (CDPD) (ថ្មីបំផុត) ។
ង) ប្រព័ន្ធព័ត៌មានស្រុក (DIS) (ដែលបានធ្វើបច្ចុប្បន្នភាពនៅពាក់កណ្តាលឆ្នាំ២០០៩) ។
ច) ទិន្នន័យប្រមូលដោយផ្ទាល់ពីថ្នាក់ខេត្ត និងស្រុក ស្តីពីវិស័យឯកជន ប្រព័ន្ធធារាសាស្ត្រ ផ្លូវគមនាគមន៍ អគ្គីសនី តាមរយៈអង្គភាពនានាថ្នាក់ខេត្ត ។
ឆ) ទិន្នន័យវេជ្ជសាស្ត្រនិងសុខភាព ពីអង្គការមេឌីកាំ (MediCam) ។
ជ) ទិន្នន័យពីគម្រោងកំណត់អត្តសញ្ញាណគ្រួសារក្រីក្រ (ID Poor) ។
ឈ) ការកំណត់អត្រាភាពក្រីក្រដោយគ.ជ.អ.ប ។
ញ) ព័ត៌មានអំពី លទ្ធផលគម្រោង ការចំណាយ និងថវិការបស់គម្រោងជាក់លាក់មួយចំនួន ដូចជា គម្រោងសិទ្ធកុមារ គម្រោងRILGP គម្រោងRPRP និងគម្រោង ICC ជាដើម ។ល។

ភាពមានកំរិតនៃទិន្នន័យ

យើងទទួលស្គាល់ថា ទិន្នន័យដែលប្រមូលបានមកនេះ ប្រាកដជាមិនអាចពេញលេញទាំងស្រុង និងមានភាពស៊ីសង្វាក់ឬត្រឹមត្រូវជាក់លាក់ឥតខ្ចោះនោះឡើយ ។ ហេតុនេះ យើងបានបោះបង់ចោលនូវទិន្នន័យមួយចំនួន ដែលយើងយល់ថាមិនត្រឹមត្រូវ ឬមិនពេញលេញ ហើយក៏យើងបានសម្រេចចិត្តថា នឹងមិនព្យាយាមរៀបចំឱ្យបានត្រឹមត្រូវឥតខ្ចោះជាទម្រង់វិទ្យាសាស្ត្រស្ថិតិនោះដែរ យើងគ្រាន់តែបញ្ចូលនូវពត៌មានទាំងអស់ ដែលយើងយល់ថាមានសារៈប្រយោជន៍ ពាក់ព័ន្ធចំពោះស្ថានភាពជាក់ស្តែង និងមានលក្ខណៈគ្រប់ជ្រុងជ្រោយប៉ុណ្ណោះ ។ យើងយល់ស្របថាគួរដាក់បញ្ចូលទិន្នន័យដូចគ្នាពីប្រភពផ្សេងគ្នា ដើម្បីលើកទឹកចិត្តឱ្យមានការពិភាក្សា អំពីគុណភាពនៃទិន្នន័យ ដែលទទួលបានពីប្រភពផ្សេងៗទាំងនោះ ។

យើងសូមទទួចនិងលើកទឹកចិត្ត ចំពោះ ឯកឧត្តម លោកជំទាវ លោក លោកស្រីទាំងឡាយ ដែលបានធ្វើការកត់សម្គាល់អំពីកំរិតល្បឿង ភាពខុសឆ្គង ឬ កត់សម្គាល់អំពីភាពមិនពេញលេញផ្សេងៗនៃទិន្នន័យទាំងអស់នេះ សូមឯកឧត្តម លោកជំទាវ លោក លោកស្រី ធ្វើការទាក់ទង និងផ្តល់ព័ត៌មានទាំងអស់នោះ មកយើងខ្ញុំ ដើម្បីកែសម្រួលដែលតាមរយៈនេះ យើងសង្ឃឹមថា នៅពេលផលិតសៀវភៅទិន្នន័យក្រុងស្រុកខណ្ឌប្រភេទនេះលើកក្រោយ យើងនឹងអាចរកបាននូវប្រភពទិន្នន័យជាច្រើន ដែលមានលក្ខណៈកាន់តែពេញលេញគ្រប់គ្រាន់ថែមទៀត ។

យើងសូមលើកទឹកចិត្តចំពោះរដ្ឋបាលថ្នាក់ក្រុងស្រុកខណ្ឌ ដែលទទួលបានទិន្នន័យទាំងនេះ ជាទម្រង់ច្បាប់អេឡិចត្រូនិច សូមកុំប្រើប្រាស់ត្រឹមតែសម្រាប់ការកសាងផែនការនិងតាមដានការវិវឌ្ឍន៍រីកចំរើនរបស់ខ្លួន តែសូមចាប់ផ្តើមធ្វើការកែតម្រូវនិងធ្វើបច្ចុប្បន្នភាពទិន្នន័យទាំងអស់នេះ ព្រមទាំងផ្តល់ត្រឡប់មកគ.ជ.អ.បវិញ សម្រាប់ប្រើប្រាស់នៅពេលអនាគត ។

ឧម្រង់មាតិកា

ព័ត៌មាននៅក្នុងទំព័របន្តបន្ទាប់នៃសៀវភៅនេះ ត្រូវបានរៀបចំជា៥ផ្នែកដូចតទៅ :

ផ្នែក ក : ភូមិសាស្ត្រ : ផ្នែកនេះមានផ្តល់ជូនន្ទូវផែនទីផ្សេងៗ ដែលមានព័ត៌មាន អំពីហេដ្ឋារចនាសម្ព័ន្ធ និងរដ្ឋបាល អំពីដីប្រើប្រាស់និងធនធានធម្មជាតិនានា ។ ផែនទីនេះ មានផលិតជាផ្ទាំងធំៗ ចែកជូនគ្រប់ក្រុងស្រុក ខណ្ឌ ផងដែរ ។

ផ្នែក ខ : ស្ថានភាពក្រុងស្រុកខណ្ឌ : ផ្នែកនេះ បង្ហាញអំពីទិន្នន័យជាច្រើន ក៏រិតថ្នាក់ក្រុងស្រុកខណ្ឌ និងថ្នាក់ឃុំ សង្កាត់ ដែលប្រមូលបាន តាំងពីឆ្នាំ២០០៦ រហូត ដល់២០០៩ និងបានបញ្ជូលនៅក្នុងកម្រងទិន្នន័យ មូលដ្ឋានឃុំ សង្កាត់ ប៉ុន្តែនៅពេលដក់ស្រង់មកប្រើប្រាស់ យើងបានធ្វើការកែសម្រួលទម្រង់តារាងខ្លះៗ ដើម្បីឱ្យងាយយល់ ។

ផ្នែក គ : ផែនការ និងគម្រោង : ផ្នែកនេះបង្ហាញ ពីគម្រោងឬសកម្មភាពអភិវឌ្ឍន៍ជាអាទិភាពនានា ដែលបាន កំណត់ចាត់អាទិភាពដោយក្រុមប្រឹក្សាឃុំសង្កាត់ កិច្ចព្រមព្រៀងបណ្តោះអាសន្ន លទ្ធផលនិងថវិកាចំណាយ ចំពោះគម្រោងសំខាន់នៅថ្នាក់ឃុំសង្កាត់ និងក្រុងស្រុកខណ្ឌ ចាប់តាំងពីឆ្នាំ២០០៦ ដល់២០០៨ ព្រមទាំង ផែនការនិងថវិកាគ្រោងសម្រាប់ឆ្នាំ២០០៩ ។

ផ្នែក ឃ : អង្គការ និងសេវាកម្ម : ផ្នែកនេះមានពត៌មានលំអិត អំពីហេដ្ឋារចនាសម្ព័ន្ធសំខាន់ៗ (ដូចជា ផ្លូវ និង ហេដ្ឋារចនាសម្ព័ន្ធពាក់ព័ន្ធ អគ្គីសនី និងប្រព័ន្ធធារាសាស្ត្រ...ជាដើម ។ល ។) ព្រមទាំងសេវាកម្មនានា នៅក្នុង វិស័យសុខាភិបាលនិងអប់រំនៅថ្នាក់ក្រុងស្រុកខណ្ឌ និងឃុំសង្កាត់ ។ ផ្នែកនេះក៏មានព័ត៌មាន អំពីសារពើភ័ណ្ឌ ធនធានរបស់រដ្ឋបាលថ្នាក់ក្រុងស្រុកខណ្ឌ របស់អង្គការនានាដែលកំពុងប្រតិបត្តិការ និងរបស់វិស័យឯកជន ដែលមានសកម្មភាពនៅក្នុងស្រុកនោះ ។

ផ្នែក ង : ព័ត៌មានផ្សេងៗ : ផ្នែកនេះ មានព័ត៌មានអំពីអត្រាភាពក្រីក្រឆ្នាំ២០០៩ របស់គ្រប់ក្រុងស្រុកខណ្ឌ និង ឃុំ សង្កាត់ ព្រមទាំង ទិន្នន័យភាពក្រីក្រលំអិតដែលបានបូកសរុបនិងកែឆ្នៃដោយគម្រោងកំណត់ អត្តសញ្ញាណគ្រួសារក្រីក្រ នៅក្នុងតំបន់ដែលគម្រោងនោះកំពុងប្រតិបត្តិការ ។

សម្រាប់ពេលអនាគតខាងមុខ

យើងជឿជាក់ថា នេះគឺជាការចាប់ផ្តើមនូវដំណើរការរយៈពេលវែងដ៏ល្អប្រសើរមួយ ហើយយើងក៏សង្ឃឹម ដែរថាការរៀបចំសៀវភៅទិន្នន័យក្រុងស្រុកខណ្ឌលើកក្រោយ នឹងមានដាក់បញ្ចូលនូវព័ត៌មានកាន់តែគ្រប់ជ្រុងជ្រោយ មានភាពជាក់លាក់ និងជាព័ត៌មានថ្មីៗបំផុត ។ យើងសង្ឃឹមថា រដ្ឋបាលថ្នាក់ក្រុងស្រុកខណ្ឌ មិនត្រឹមតែចាប់ផ្តើម ប្រើប្រាស់សៀវភៅនេះទេ តែនឹងធ្វើការកែលម្អ និងធ្វើបច្ចុប្បន្នភាពសៀវភៅនេះទៀតផង ជាពិសេសការកែតម្រូវ ទៅលើច្បាប់អេឡិចត្រូនិចដែលបានផ្តល់ជូន ។

យើងសូមស្នើ អង្គភាពនានា អ្នកអនុវត្តគម្រោង អ្នកឯកទេសទាំងឡាយ សូមផ្ញើរបាយការណ៍ ស្ថិតិ ផែនទី មកយើង ដើម្បីយើងអាចយកមកដាក់បញ្ចូលទៅក្នុងសៀវភៅទិន្នន័យក្រុងស្រុកខណ្ឌ ដែលត្រូវបោះពុម្ពលើកក្រោយ ហើយក៏សូមស្នើអ្នកប្រើប្រាស់សៀវភៅនេះទាំងអស់គ្នា សូមផ្តល់ព័ត៌មានត្រឡប់មកយើងខ្ញុំវិញ អំពីកំហុសឆ្គងនានា យោបល់កែតម្រូវឱ្យស្របទៅតាមបច្ចុប្បន្នភាព និងការកត់សម្គាល់អំពីភាពមិនស្របគ្នានៃផ្នែកណាមួយនោះនៃ ទិន្នន័យព័ត៌មាន មកយើងតាមរយៈអ៊ីម៉ែល info@ncdd.gov.kh ។

ជាបន្ត យើងសូមអញ្ជើញឯកឧត្តម លោកជំទាវ លោក លោកស្រី ពិនិត្យមើលសៀវភៅនេះត្រួសៗសិន ដោយបើកមើលចោះៗ ឬក៏ពិនិត្យមើលមាតិកាអត្ថបទ ដើម្បីកំណត់រកផ្នែកណាមួយដែលគួរជាទីចាប់អារម្មណ៍ បំផុត ។

យើងសង្ឃឹមថា ឯកឧត្តម លោកជំទាវ លោក លោកស្រី នឹងបានដឹងព័ត៌មាននានា ហើយនឹងអាចមានការ ភ្ញាក់ផ្អើល និងជួយគាំទ្រចំពោះការរៀបចំសៀវភៅនេះមិនខានឡើយ ។ យើងក៏សង្ឃឹមដែរថា អ្វីទាំងអស់នេះ នឹងនាំមកនូវចំណេះដឹង កាន់តែទូលំទូលាយ អំពី ហេតុនិងផលនៃភាពក្រីក្រ ព្រមទាំងអាចធ្វើការសម្រេចចិត្តថាតើ ត្រូវដោះស្រាយមូលហេតុទាំងនោះយ៉ាងដូចម្តេច ប្រកបដោយតម្លាភាពខ្ពស់ ដោយប្រើប្រាស់ធនធានដ៏ស្តួចស្តើង របស់ខ្លួន ក្នុងគោលបំណងបំរើផលប្រយោជន៍ទាំងអស់គ្នា ។

ម៉ានីន ឌី ក្រាហ្ម
ទីប្រឹក្សាកម្មវិធី
PSDD/NCDD

ផ្នែក ក : ភូមិសាស្ត្រ

១. ផែនទីហេដ្ឋារចនាសម្ព័ន្ធ និងរដ្ឋបាល

ទំព័រនេះនឹងជំនួសដោយផែនទីជាក់ស្តែង មានពណ៌ ទំហំអាត

២. ផែនទីធនធានធម្មជាតិ និងប្រើប្រាស់ដី

ទំព័រនេះនឹងជំនួសដោយផែនទីធនធានធម្មជាតិនិងប្រើប្រាស់ជាក់ស្តែង មានពណ៌ ទំហំអាត

៣ ផ្ទៃដី

៣.១ ផ្ទៃដី (ហិចតា)

ផ្ទៃដីសរុប (ហ.ត)	ផ្ទៃដីព្រៃ (ហ.ត)		ផ្ទៃដីដាំដុះ (ហ.ត)	ផ្ទៃដីលំនៅដ្ឋាន (ហ.ត)	ផ្ទៃដីផ្សេងៗ (ហ.ត)
	សរុប	ព្រៃលិចទឹក			
80,732	28,638	2,605	44,726	7,368	-

៣.២ ចម្ងាយរវាងទីរួមខេត្ត ស្រុក និងឃុំ

ទីតាំង	ចម្ងាយ (គម)
ពីសាលាស្រុកទៅសាលាឃុំ សង្កាត់ ណាំតៅ	25
ពីសាលាស្រុកទៅសាលាឃុំ សង្កាត់ ប៉ោយចារ	8
ពីសាលាស្រុកទៅសាលាឃុំ សង្កាត់ ពន្ធៃ	30
ពីសាលាស្រុកទៅសាលាឃុំ សង្កាត់ ស្ពានស្រែង	12
ពីសាលាស្រុកទៅសាលាឃុំ សង្កាត់ ស្រះជីក	1
ពីសាលាស្រុកទៅសាលាឃុំ សង្កាត់ ភ្នំដី	3

ផ្នែក ២ : ស្ថានភាពស្រុក[1]

[1] ទិន្នន័យទាំងអស់នៅក្នុងផ្នែកនេះ បានមកពីទិន្នន័យមូលដ្ឋានឃុំ(CDB) លើកលែងតែមានការបញ្ជាក់បន្ថែម ដែលរួមានទិន្នន័យប្រមូលចុងឆ្នាំ២០០៨ និងឆ្នាំមុនៗ ។ សូមកត់សំគាល់ថា ចំនួនភាគរយដែលបានគណនា ត្រូវបានបង្គត់ត្រឹម១ឬ២ខ្ទង់ទសភាគ ។

១. ព័ត៌មានទូទៅ

១.១ ស្ថិតិប្រជាជន

១.១.១ ប្រជាជនសរុប

ចំនួនគ្រួសារ	2005	2006	2007	2008
ចំនួនគ្រួសារសរុប	10,057 គ្រួសារ	10,317 គ្រួសារ	10,590 គ្រួសារ	10,501 គ្រួសារ
ចំនួនគ្រួសារថយចុះ/កើនឡើង		3%	3%	-1%
ចំនួនប្រជាជនសរុប	52,587 នាក់	54,564 នាក់	54,522 នាក់	52,757 នាក់
ចំនួនប្រជាជនសរុបថយចុះ/កើនឡើង		4%	0%	-3%
ចំនួនគ្រួសារដែលស្ត្រីជាមេគ្រួសារ	1,057 គ្រួសារ	1,077 គ្រួសារ	1,088 គ្រួសារ	1,044 គ្រួសារ

សម្គាល់ : ភាគរយកើន/ថយ ត្រូវបានគណនាតាមវិធីសាមញ្ញ ដោយយកតួលេខឆ្នាំនេះ ដកឆ្នាំមុន ចែកនិងឆ្នាំមុន រួចគុណនិង១០០ភាគរយ ។ សញ្ញាអវិជ្ជមានខាងមុខនៃភាគរយបង្ហាញការថយចុះស្ថិតិប្រជាជន ។

១.១.២ ចំនួនប្រជាជនតាមបណ្តាឃុំក្នុងឆ្នាំ ២០០៨

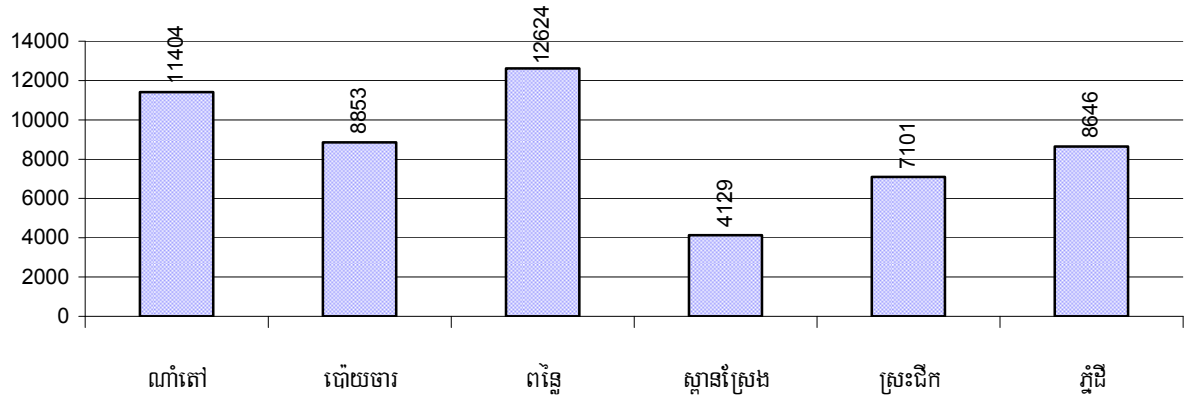

១.១.៣ ចំនួនប្រជាជនតាមក្រុមអាយុ រយៈពេល៣ឆ្នាំ កន្លងមក

ស្ថិតិតាមក្រុមអាយុ	2006	2007	2008	
	%	%	%	ចំនួន
ចំនួនប្រជាជនសរុបអាយុពី ០-៥ ឆ្នាំ	11%	12%	12%	6,121 នាក់
ប្រុស ០-៥ ឆ្នាំ	50%	52%	50%	3,081 នាក់
ស្រី ០-៥ ឆ្នាំ	50%	48%	50%	3,040 នាក់
ចំនួនប្រជាជនសរុបអាយុពី ៦-១៧ ឆ្នាំ	31%	31%	30%	16,072 នាក់
ប្រុស ៦-១៧ ឆ្នាំ	52%	52%	50%	8,056 នាក់
ស្រី ៦-១៧ ឆ្នាំ	48%	48%	50%	8,016 នាក់

ស្ថិតិតាមក្រុមអាយុ	2006	2007	2008	
	%	%	%	ចំនួន
ចំនួនប្រជាជនសរុបអាយុពី ១៨-៦០ ឆ្នាំ	51%	52%	53%	27,985 នាក់
ប្រុស ១៨-៦០ ឆ្នាំ	49%	48%	49%	13,721 នាក់
ស្រី ១៨-៦០ ឆ្នាំ	51%	52%	51%	14,264 នាក់
ចំនួនប្រជាជនសរុបអាយុពី ៦១ ឆ្នាំឡើង	7%	5%	5%	2,579 នាក់
ប្រុស ៦១ ឆ្នាំឡើង	29%	44%	46%	1,194 នាក់
ស្រី ៦១ ឆ្នាំឡើង	71%	56%	54%	1,385 នាក់

សម្គាល់ : ភាគរយ គណនាតាមចំនួនប្រជាជនសរុបនៃក្រុមនិមួយៗ ។

១.២ ស្ថានភាពមុខរបរប្រជាជន

១.២.១ ស្ថានភាពមុខរបរប្រជាជន រយៈពេលពាក់កន្លងមក

តារាងនេះបង្ហាញពីភាគរយប្រជាជនដែលមានមុខរបរពិតប្រាកដ ឧទាហរណ៍ កសិករធ្វើស្រែ សិប្បកម្មសង្ហារឹម អ្នកជំនួញ ។ល។

បរិយាយ	2006	2007	2008	
	%	%	%	ចំនួន
គ្រួសារមានមុខរបរធ្វើកសិកម្មជាចំបង	97%	96%	95%	9,924 គ្រួសារ
គ្រួសារមានមុខរបរធ្វើស្រែជាចំបង	97%	96%	94%	9,856 គ្រួសារ
គ្រួសារមានមុខរបរដាំដំណាំរយៈពេលវែងជាចំបង	0%	0%	0%	11 គ្រួសារ
គ្រួសារមានមុខរបរដាំដំណាំរយៈពេលខ្លីជាចំបង	0%	0%	0%	45 គ្រួសារ
គ្រួសារមានមុខរបរដាំបន្លែជាចំបង	0%	0%	0%	0 គ្រួសារ
គ្រួសារមានមុខរបរនេសាទជាចំបង	0%	0%	0%	10 គ្រួសារ
គ្រួសារមានមុខរបរចិញ្ចឹមសត្វជាចំបង	0%	0%	0%	2 គ្រួសារ
គ្រួសារមានមុខរបរពីអនុផលព្រៃឈើជាចំបង	0%	0%	0%	0 គ្រួសារ
គ្រួសារមានមុខរបរធ្វើសិប្បកម្មជាចំបង	0%	0%	0%	8 គ្រួសារ
គ្រួសារមានមុខរបរសិប្បកម្មផលិតសង្ហារឹមពីឈើ ផ្តៅ ឬស្សី	0%	0%	0%	3 គ្រួសារ
គ្រួសារមានមុខរបរសិប្បកម្មផលិតពីដែក កញ្ចក់ អាលុយមីញ៉ូម	0%	0%	0%	0 គ្រួសារ
គ្រួសារមានមុខរបរសិប្បកម្មផលិតគ្រឿងបរិភោគ	0%	0%	0%	0 គ្រួសារ
គ្រួសារមានមុខរបរសិប្បកម្មផលិតពោះវៀនកង់ ម៉ូតូ	0%	0%	0%	0 គ្រួសារ
គ្រួសារមានមុខរបរសិប្បកម្មត្បាញរវៃ ក្រមា៉ ហូល...	0%	0%	0%	5 គ្រួសារ
គ្រួសារមានមុខរបរសិប្បកម្មផ្សេងៗ	0%	0%	0%	0 គ្រួសារ
គ្រួសារប្រកបមុខរបរសេវាកម្មជាចំបង	3%	3%	5%	526 គ្រួសារ
គ្រួសារប្រកបមុខរបរជំនួញ	0%	0%	0%	17 គ្រួសារ
គ្រួសារប្រកបមុខរបរជាង	0%	0%	0%	13 គ្រួសារ

បរិយាយ	2006	2007	2008	
	%	%	%	ចំនួន
គ្រួសារប្រកបមុខរបរដឹកជញ្ជូន	0%	0%	0%	2 គ្រួសារ
គ្រួសារប្រកបមុខរបរសេវាកម្មផ្សេងៗ	3%	3%	5%	494 គ្រួសារ
គ្រួសារដែលប្រកបមុខរបរមិនច្បាស់លាស់(ចំរុះ)	0%	0%	0%	43 គ្រួសារ

សម្គាល់: ភាគរយមុខរបរគណនាផ្អែកលើមូលដ្ឋាននៃចំនួនគ្រួសារសរុប

១.២.២ មុខរបរនិមួយៗក្នុងចំណោមរបរសំខាន់ទាំងបួនរបស់ប្រជាជនតាមឃុំ ក្នុងឆ្នាំ២០០៨

ក្រាហ្វិចនេះ បង្ហាញភាគរយនៃគ្រួសារនិមួយៗដែលពាក់ព័ន្ធក្នុងមុខរបរបួនសំខាន់ៗ: កសិកម្ម សិប្បកម្ម សេវាកម្ម និងមុខរបរមិនជាក់លាក់ ។ គួរកត់សម្គាល់ថា កសិកម្មរួមបញ្ចូលទាំងសកម្មភាពព្រៃឈើ ដូចជា កាប់ឈើ និងប្រមូលជ័រឈើ .. ។ល ។

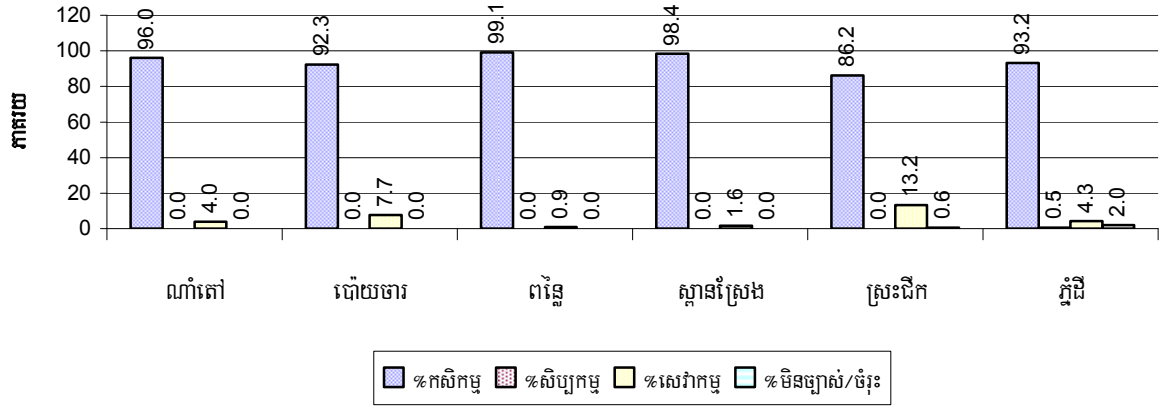

សម្គាល់: គណនាផ្អែកលើមូលដ្ឋាននៃចំនួនគ្រួសារសរុបក្នុងឃុំ

១.២.៣ ភាគរយគ្រួសារដែលមានសមាជិកគ្រួសារ ធ្វើការក្នុងវិស័យសាធារណៈ វិស័យឯកជន និងមានការងារមិនពិតប្រាកដ ក្នុងរយៈពេលពីរឆ្នាំកន្លង

បរិយាយ	2006	2007	2008	
	%	%	%	ចំនួន
គ្រួសារដែលមានសមាជិកធ្វើការនៅក្នុងក្របខណ្ឌរដ្ឋ	6%	6%	6%	597 គ្រួសារ
គ្រួសារដែលមានសមាជិកជាបុគ្គលិក-កម្មករក្នុងក្របខណ្ឌឯកជន	0%	0%	0%	27 គ្រួសារ
ចំនួនមនុស្សអាយុពី១៨-៦០ឆ្នាំគ្មានការងារធ្វើពិតប្រាកដ និងទៀងទាត់	6%	6%	6%	1,750 គ្រួសារ

សម្គាល់: *ភាគរយនៅក្នុងជួរ២ខាងលើបានគណនាផ្អែកលើមូលដ្ឋាននៃចំនួនគ្រួសារសរុប ។ រីឯនៅជួរទី៣ខាងក្រោមបង្អស់ បានគណនាភាគរយដោយផ្អែកតាម ចំនួនប្រជាជនសរុបនៃក្រុមអាយុចន្លោះពី១៨ ដល់៦០ ឆ្នាំ ។*

១.២.៤ ភាគរយគ្រួសារមានសមាជិកជាមន្ត្រីរាជការ-បុគ្គលិក-កម្មករ តាមបណ្តាឃុំ ក្នុងឆ្នាំ២០០៨

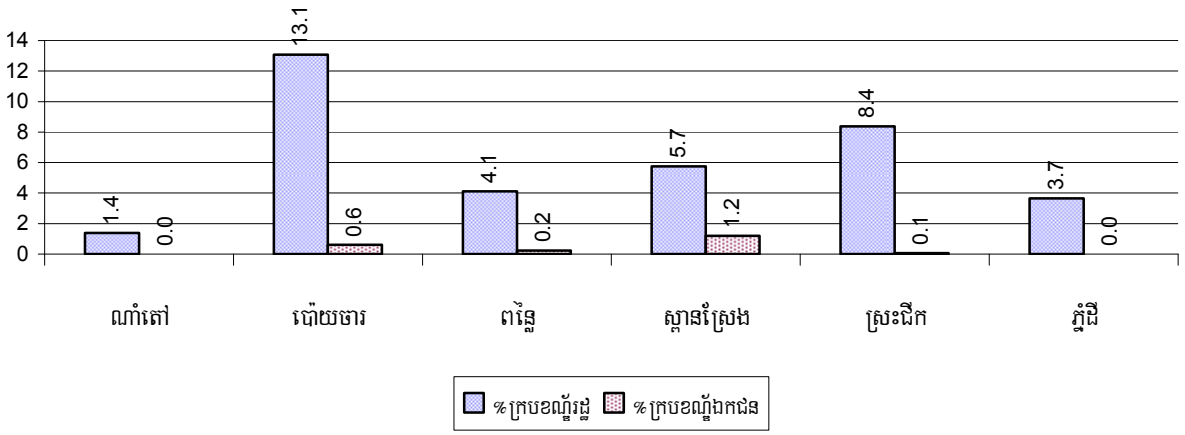

សម្គាល់: ភាគរយគណនាផ្សៀបតាមចំនួនគ្រួសារសរុប

១.២.៥ ភាគរយប្រជាជនអាយុ១៨-៦០ឆ្នាំ មានការងារមិនពិតប្រាកដ តាមឃុំ ឆ្នាំ២០០៨ ។

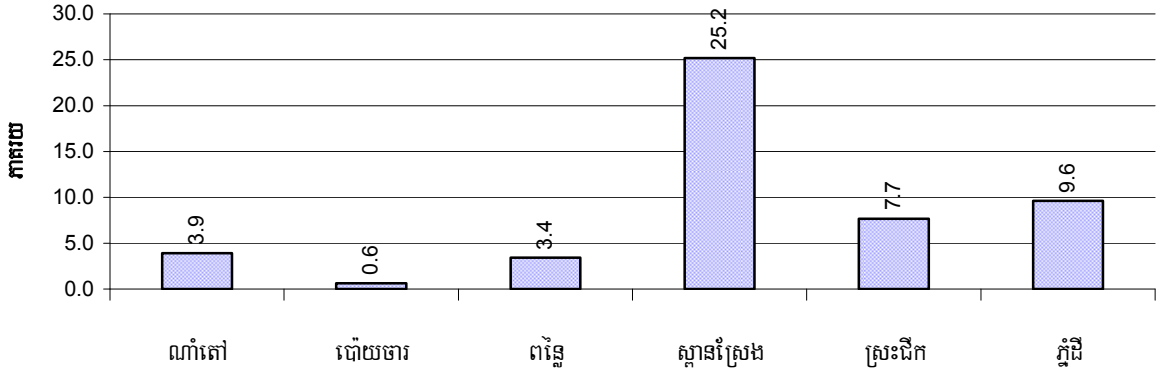

១.៣ ទ្រព្យសម្បត្តិ

១.៣.១ ស្ថានភាពលំនៅស្ថាន និងសម្ភារៈរយៈពេលវែងឆ្នាំ

តារាងនេះ បង្ហាញពីភាគរយប្រជាជននៅក្នុងមូលដ្ឋានជាក់ស្តែង ដែលមានលំនៅដ្ឋានពិតប្រាកដ ។ តារាងនេះ ក៏បង្ហាញផងដែរ ថាតើមានផ្ទះប៉ុន្មាន ដែលមានភ្លើងអគ្គិសនីប្រើ មានការបំភ្លឺដោយប្រើអាគុយ ហើយមានចំនួនប៉ុន្មានដែលមានទូរទស្សន៍ប្រើប្រាស់ ។

ប្រភេទលំនៅស្ថាន	2006	2007	2008	
	%	%	%	ចំនួន
ផ្ទះដំបូលប្រក់ស្បូវ ស្លឹក	43 %	38 %	34 %	3,321 ផ្ទះ
ផ្ទះដំបូលប្រក់សង្កសី ហ្វីប្រូស៊ីម៉ង់ត៍	47 %	52 %	55 %	5,336 ផ្ទះ
ផ្ទះដំបូលក្បឿង	10 %	9 %	10 %	980 ផ្ទះ
ផ្ទះថ្មល្វែង(ច្រើនគ្រួសាររស់នៅ)	0 %	0 %	0 %	9 ផ្ទះ
ផ្ទះថ្ម ផ្ទះល្វែង(មួយគ្រួសាររស់នៅ)	0 %	0 %	0 %	37 ផ្ទះ
ផ្ទះភូមិគ្រឿ	0 %	0 %	0 %	0 ផ្ទះ

ប្រភេទលំនៅស្ថាន	2006	2007	2008	
	%	%	%	ចំនួន
ផ្ទះមានបណ្តាញអគ្គីសនីប្រើប្រាស់	3 %	4 %	4 %	401 ផ្ទះ
ផ្ទះដែលប្រើប្រាស់អំពូលបំភ្លឺដោយអាគុយ	29 %	45 %	48 %	4,640 ផ្ទះ
ផ្ទះមានទូរទស្សន៍ប្រើប្រាស់	40 %	48 %	51 %	4,983 ផ្ទះ

សម្គាល់: គណនាធ្យៀបនឹងចំនួនផ្ទះសរុប

១.៣.២ គ្រួសារស់នៅលើដីសាធារណៈ ឬគ្មានលំនៅស្ថានអចិន្ត្រៃយ៍

ស្ថានភាពរស់នៅ	2006	2007	2008
គ្រួសារមានលំនៅដ្ឋានលើដីសាធារណៈ	50 គ្រួសារ	31 គ្រួសារ	34 គ្រួសារ
គ្រួសារគ្មានលំនៅដ្ឋានអចិន្ត្រៃយ៍	18 នាក់	7 នាក់	5 នាក់

១.៣.៣ ភាគរយប្រជាជនមានលំនៅស្ថានទ្យើងទាត់តាមបណ្តាឃុំ ក្នុងឆ្នាំ២០០៨

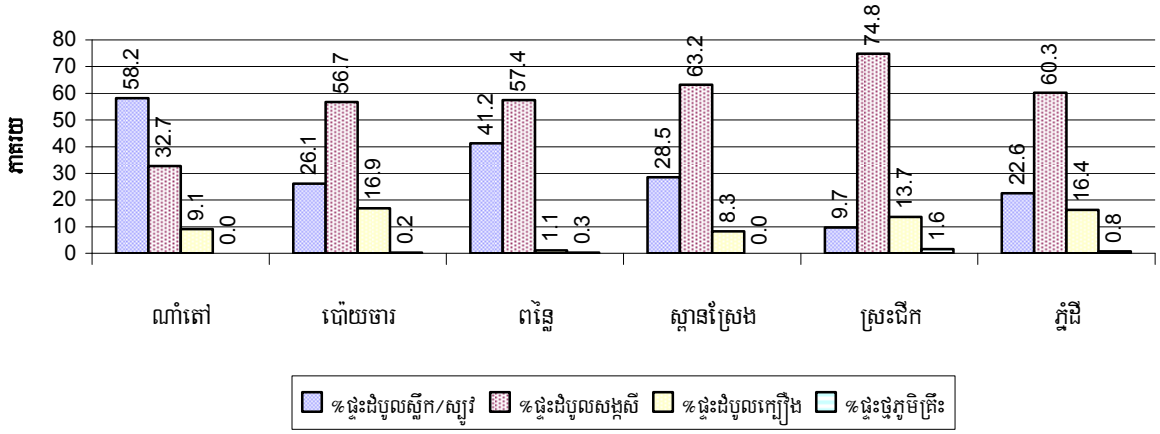

សម្គាល់: គណនាធ្យៀបនឹងចំនួនផ្ទះសរុបតាមឃុំនីមួយៗ

១.៣.៤ ភាគរយផ្ទះដែលមានភ្លើងអគ្គីសនី អាគុយ និងទូរទស្សន៍តាម ឃុំ ក្នុងឆ្នាំ២០០៨

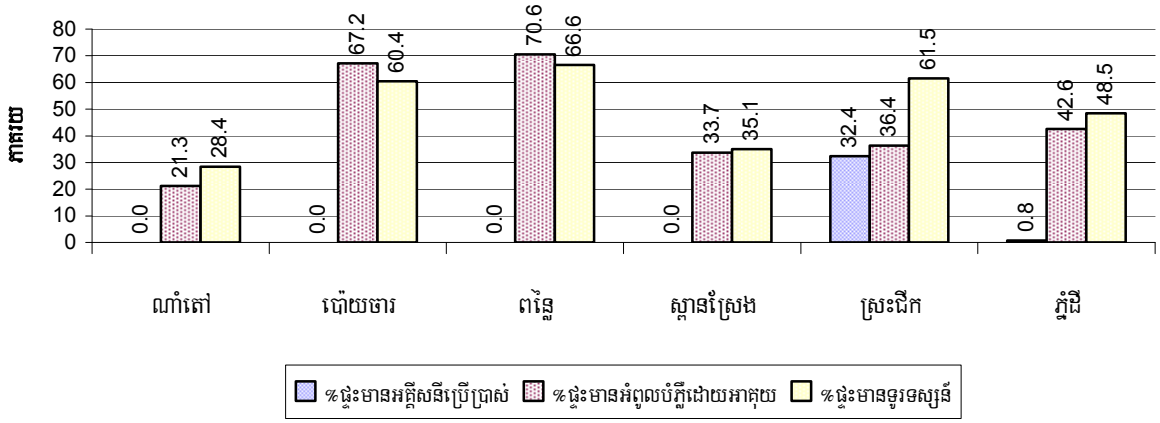

សម្គាល់: គណនាធ្យៀបនឹងចំនួនផ្ទះសរុបតាមឃុំនីមួយៗ

១.៣.៥ តារាងប្រភេទយាន/គ្រឿងយន្ត និងសមាមាត្រជាមួយចំនួនគ្រួសារក្នុងរយៈពេលពីឆ្នាំកន្លងមក

តារាងនេះ បង្ហាញពីចំនួនគ្រួសារ ធៀបនឹងយាន/គ្រឿងយន្ត មួយគ្រឿង ។ ក្រឡានចុងក្រោយបង្ហាញពីចំនួនសរុបនៃប្រភេទយាន/គ្រឿងយន្ត ក្នុងឆ្នាំ២០០៨ ។

បរិយាយ	2006	2007	2008	
	សមាមាត្រ	សមាមាត្រ	សមាមាត្រ	ចំនួន
កង់/កង់រ៉ូម៉ូ	1	1	1	7,665
រទេះគោ/រទេះសេះ	4	5	4	2,550
ម៉ូតូ/ម៉ូតូរ៉ូម៉ូ	6	5	4	2,419
ម៉ូតូកង់បី(ត្រីចក្រយានយន្ត)	N/A	5,295	10,501	1
មធ្យោបាយដឹកជញ្ជូនធុនធំ				
ចំនួនរថយន្តសរុប	131	136	138	76
រថយន្តកែង្ហែក្នុងស្រុក	2,063	1,513	1,750	6
រថយន្តដឹកជញ្ជូនទំនិញ	220	221	420	25
រថយន្តឈ្នួលដឹកអ្នកដំណើរ	5,159	10,590	618	17
រថយន្តសំរាប់ប្រើប្រាស់ក្នុងគ្រួសារ	413	481	375	28
មធ្យោបាយភ្ជួររាស់				
ត្រាក់ទ័រ(ភ្ជួររាស់)	73	78	75	140
គោយន្ត(ភ្ជួររាស់)	7	6	5	2,043
គ្រឿងយន្តគ្រឿងចក្រផ្សេងៗ				
គ្រឿងយន្ត គ្រឿងចក្រផ្សេងៗ	N/A	1,059	1,750	6
មធ្យោបាយដឹកជញ្ជូនផ្លូវទឹក				
ទូកចែវ/អ៊ុំ	26	22	22	480
ទូកម៉ាស៊ីននិងកាណូតសរុប	1,474	1,765	1,500	7
ទូកម៉ាស៊ីននិងកាណូតសំរាប់នេសាទ	10,317	5,295	3,500	3
ទូកម៉ាស៊ីននិងកាណូតសំរាប់ដឹកអ្នកដំណើរ	2,579	3,530	5,251	2
ទូកម៉ាស៊ីននិងកាណូតសំរាប់ដឹកទំនិញ	5,159	10,590	5,251	2

សម្គាល់ : សមាមាត្រគ្រួសារធ្យៀប គឺជាផលចែករវាងចំនួនគ្រួសារសរុបក្នុងស្រុក ជាមួយចំនួនយាន/គ្រឿងយន្តសរុបតាមប្រភេទនិមួយៗ(ជួរដេក) ។ ដែលតួលេខនេះប្រើប្រាស់សំរាប់បញ្ជាក់ថា ប៉ុន្មានគ្រួសារ ទើបមានសម្ភារៈប្រភេទនោះ១គ្រឿង ។

២ ផ្នែកសេដ្ឋកិច្ច និងហេដ្ឋារចនាសម្ព័ន្ធ

២.១ ប្រភេទផ្លូវគិតជាម៉ែត្រ រយៈពេល៣ឆ្នាំកន្លង

បរិយាយ	2006	2007	2008
ផ្លូវបេទីមីណី	0 ម	0 ម	0 ម
ផ្លូវក្រាលកៅស៊ូ (DBST,MAKADAM)	0 ម	0 ម	0 ម
ផ្លូវក្រាលបេតុង	0 ម	0 ម	0 ម
ផ្លូវលំក្រាលក្រួសក្រហម ខ្សាច់ភ្នំ	83,307 ម	114,920 ម	85,607 ម
ផ្លូវលំដីសរ (លើកដីសរួច)	96,788 ម	66,894 ម	335,924 ម
ផ្លូវលំធម្មតា (មិនទាន់លើកដី)	83,230 ម	58,800 ម	48,500 ម

២.២ លូរោះទឹកកខ្វក់គិតជាម៉ែត្រ រយៈពេល៣ឆ្នាំកន្លង

បរិយាយ	2006	2007	2008
សរុបប្រវែងលូ មានអង្កត់ផ្ចិត ៣០-៥០ ស.ម(ថ្មី + ចាស់)	0 ម	21 ម	25 ម
ប្រវែងលូ អង្កត់ផ្ចិត ៣០-៥០ ស.ម-ត្រូវការសង់ថ្មី	0 ម	0 ម	1 ម
ប្រវែងលូ អង្កត់ផ្ចិត ៣០-៥០ ស.ម-ត្រូវជួសជុល	0 ម	0 ម	1 ម
សរុបប្រវែងលូ មានអង្កត់ផ្ចិត ៦០-១០០ ស.ម(ថ្មី + ចាស់)	865 ម	943 ម	866 ម
ប្រវែងលូ អង្កត់ផ្ចិត ៦០-១០០ ស.ម-ត្រូវការសង់ថ្មី	145 ម	314 ម	123 ម
ប្រវែងលូ អង្កត់ផ្ចិត ៦០-១០០ ស.ម-ត្រូវជួសជុល	0 ម	0 ម	2 ម
សរុបប្រវែងលូ អង្កត់ផ្ចិតធំជាង ១០០ ស.ម(ថ្មី + ចាស់)	119 ម	7 ម	15 ម
ប្រវែងលូ អង្កត់ផ្ចិតលើស ១០០ ស.ម-ត្រូវការសង់ថ្មី	0 ម	0 ម	0 ម
ប្រវែងលូ អង្កត់ផ្ចិតលើស១០០ ស.ម-ត្រូវជួសជុល	0 ម	0 ម	0 ម

២.៣ ប្រភេទសំណង់រោះទឹក និងស្ពាន

ប្រភេទសំណង់	2006		2007		2008	
	កន្លែង	ប្រវែង	កន្លែង	ប្រវែង	កន្លែង	ប្រវែង
លូទោល	106	702 ម	139	1,230 ម	149	994 ម
លូភ្លោះ	19	132 ម	17	118 ម	20	132 ម
លូទ្រីប (លូជ្រុង)	18	147 ម	16	167 ម	17	164 ម
ស្ពានឈើ	5	92 ម	5	67 ម	4	27 ម
ស្ពានបេតុង	18	5,794 ម	19	4,751 ម	19	269 ម
ស្ពានដែក	0	0 ម	0	0 ម	0	0 ម
សំណង់បង្ហៀរទឹក	3	25 ម	2	10 ម	5	38 ម

២.៤ សេវាកម្មនានាក្នុងស្រុក

បរិយាយ	ចំនួនកន្លែងតាមបណ្តាឆ្នាំ		
	2006	2007	2008
សាធារណៈ			
ចំនួនកន្លែងម៉ាស៊ីនភ្លើងអគ្គីសនី	9	1	31
ចំនួនកន្លែងគ្លីនិចសុខភាព	0	0	1
ឯកជន			
ចំនួនកន្លែងជួសជុលកង់ ម្ចូ៉ត	25	29	26
ចំនួនកន្លែងជួសជុលគ្រឿងយន្តនិងឧបករណ៍កសិកម្ម	9	11	10
ចំនួនកន្លែងជួសជុលគ្រឿងអេឡិចត្រូនិក	11	27	7
ចំនួនកន្លែងសាកបញ្ចូលភ្លើងអាគុយ	52	50	54
ចំនួនកន្លែងសិប្បកម្មធ្វើគ្រឿងសង្ហារឹមអំពីឈើនិងអនុផលព្រៃឈើ	16	16	19
ចំនួនកន្លែងសិប្បកម្ម (ផ្សេងៗក្រៅពីគ្រឿងសង្ហារឹម)	50	10	11
ចំនួនសេវាកម្មខ្នាតតូច (កាត់សក់ បំរើទូរស័ព្ទ ម៉ាស្សា ការ៉ាអូខេ)	17	21	18
ចំនួនអាជីវកម្មខ្នាតតូច (លក់បាយ គ្រឿងទេស ភេសជ្ជៈ .....)	32	28	48
ម៉ាស៊ីនកិនស្រូវខ្នាតតូច	221	176	179
ម៉ាស៊ីនកិនស្រូវខ្នាតមធ្យម និងធំ	49	56	51
ចំនួនផ្សារខ្នាតធំ	2	2	3
ចំនួនផ្សារខ្នាតតូច	0	0	0
ចំនួនកន្លែងសិប្បកម្មបិតស្រា	0	2	22
ចំនួនឱសថស្ថាន និងឱសថស្ថានរង	1	2	4
ចំនួនសណ្ឋាគារ	0	0	0
ចំនួនផ្ទះសំណាក់	0	0	0
ចំនួនភោជនីយដ្ឋាន	0	0	0
ចំនួនស្ថានីយ៍ប្រេងឥន្ធនៈ	2	0	2

២.៥ កសិកម្ម

២.៥.១ ការបង្កបង្កើនផលស្រូវក្នុងស្រុក រយៈពេល៣ឆ្នាំ

បរិយាយ	2006	2007	2008
ផ្ទៃដីបង្កបង្កើនផលស្រូវប្រាំង	50 ហ.ត	87 ហ.ត	28 ហ.ត
ផ្ទៃដីដាំដុះជាក់ស្តែង	35 ហ.ត	87 ហ.ត	28 ហ.ត
%ផ្ទៃដីស្រូវប្រាំងបានដាំ	70%	100%	100%
បរិមាណផលស្រូវប្រាំងសរុប	47 តោន	261 តោន	56 តោន
ទិន្នផលជាមធ្យម	1.4 ត/ហ.ត	3.0 ត/ហ.ត	2.0 ត/ហ.ត
ផ្ទៃដីបង្កបង្កើនផលស្រូវវស្សា	24,051 ហ.ត	23,751 ហ.ត	23,591 ហ.ត

បរិយាយ	2006	2007	2008
ផ្ទៃដីដាំដុះជាក់ស្តែង	24,051 ហ.ត	23,551 ហ.ត	23,591 ហ.ត
%ផ្ទៃដីស្រូវវស្សាបានដាំ	100 %	99%	100%
បរិមាណផលស្រូវវស្សាសរុប	30,464.60 តោន	24,728.55 តោន	25,556.92 តោន
ទិន្នផលជាមធ្យម	1.3 ត/ហ.ត	1.1 ត/ហ.ត	1.1 ត/ហ.ត
ផ្ទៃដីបង្កបង្កើនផលស្រូវបង្កើនរដូវ	0 ហ.ត	0 ហ.ត	0 ហ.ត
បរិមាណផលស្រូវបង្កើនរដូវសរុប	- តោន	- តោន	- តោន
ទិន្នផលជាមធ្យម	- ត/ហ.ត	- ត/ហ.ត	- ត/ហ.ត
ផ្ទៃដីស្រូវចំការ	0 ហ.ត	0 ហ.ត	0 ហ.ត
បរិមាណផលស្រូវចំការសរុប	- តោន	- តោន	- តោន
ទិន្នផលជាមធ្យម	- ត/ហ.ត	- ត/ហ.ត	- ត/ហ.ត

២.៥.២ ទិន្នផលស្រូវវស្សា និងប្រាំងប៉ាន់ស្មានជាមធ្យមគិតជាតោន តាមឃុំក្នុងឆ្នាំ២០០៨

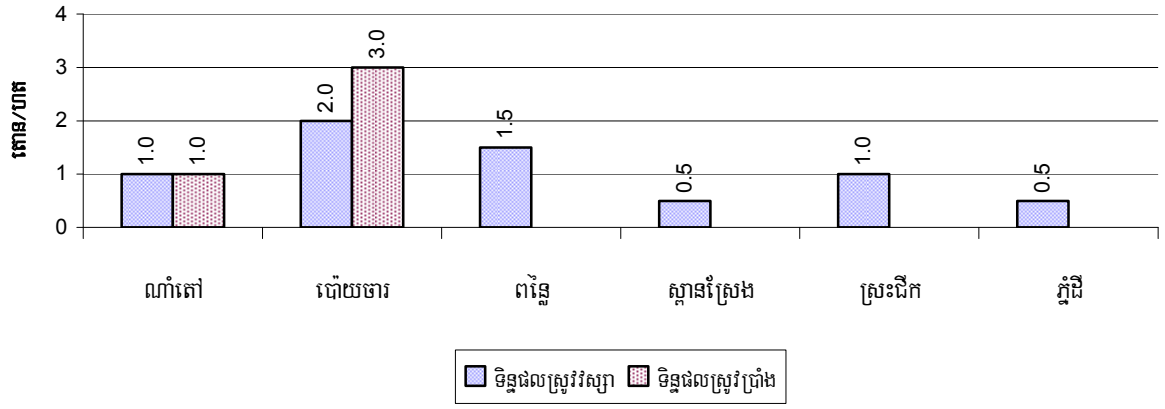

២.៥.៣ ភាគរយផ្ទៃស្រូវប្រាំង និងស្រូវវស្សាបានដាំដុះជាក់ស្តែងតាមឃុំ ក្នុងឆ្នាំ២០០៨

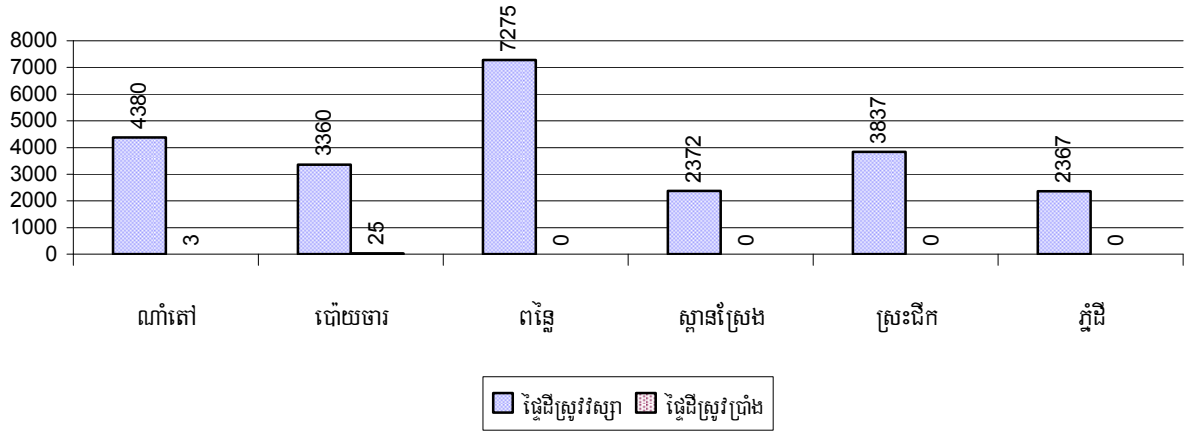

២.៥.៤ ទិន្នផលស្រូវបង្កើនរដូវប៉ាន់ស្មានតាមឃុំ ក្នុងឆ្នាំ២០០៨

គ្មានទិន្នផលបង្កើនរដូវនៅក្នុងស្រុកនេះ ក្នុងឆ្នាំ២០០៨ទេ

២.៥.៥ ទិន្នផលស្រូវចំការប៉ាន់ស្មានតាមឃុំ ឆ្នាំ២០០៨

គ្មានទិន្នផលស្រូវចំការនៅក្នុងស្រុកនេះ ក្នុងឆ្នាំ២០០៨ទេ

២.៥.៦ ផ្ទៃដីស្រោចស្រពនៅរដូវវស្សារយៈពេល៣ឆ្នាំកន្លង

បរិយាយ		2006	2007	2008	
		%	%	%	ចំនួន
សរុបផ្ទៃដីស្រូវពឹងទឹកភ្លៀងទាំងស្រុង		100	100	100	23,591 ហ.ត
សរុបផ្ទៃដីដែលបានបញ្ជូលទឹកបង្ក្រប់ និងសម្រាប់ផ្ទៃដីឆ្នាំ២០០៨		0	0	0	0 ហ.ត
ក្នុងនោះ ពីប្រភព:	ប្រឡាយ-ទំនប់	-	-	-	0 ហ.ត
	ទន្លេ ស្ទឹង បឹង អូរ ត្រពាំង	-	-	-	0 ហ.ត
	ប្រភពទឹកអណ្តូងខួង	-	-	-	0 ហ.ត
	ប្រភពទឹកស្រះជីក	-	-	-	0 ហ.ត

២.៥.៧ ប្រភពទឹកសម្រាប់ស្រូវវស្សា តាមឃុំ

ក្រាហ្វិចនោះបង្ហាញ ភាគរយស្រូវវស្សាដែលទទួលទឹកពីទឹកភ្លៀង និងភាគរយដែលទទួលទឹកពីធារាសាស្ត្រ

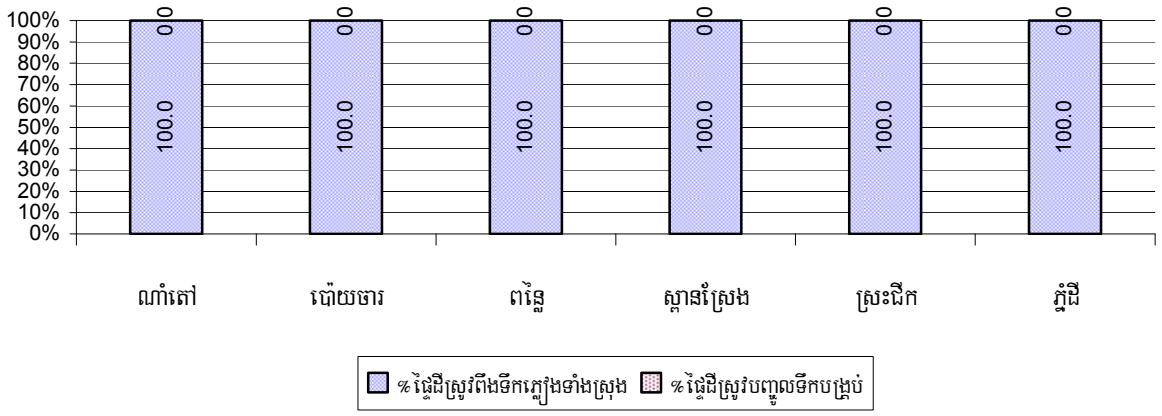

២.៥.៨ គ្រួសារទទួលបានទឹកស្រោចស្រព

បរិយាយ	2006	2007	2008	
	%	%	%	ចំនួន
គ្រួសារទទួលបានទឹកពីធារាសាស្ត្រ	6%	9%	14%	1,370 គ្រួសារ
គ្រួសារទទួលបានទឹកពីអណ្តូងស្រោចស្រព	0%	0%	0%	7 គ្រួសារ

សម្គាល់: គណនាផ្សំរវាងចំនួនគ្រួសារសរុបជាកសិករធ្វើស្រែ

២.៥.៩ ចំនួនអណ្តូងស្រោចស្រព រយៈពេល៣ឆ្នាំកន្លង

បរិយាយ	2006	2007	2008
ចំនួនអណ្តូងស្រោចស្រព	0 អណ្តូង	0 អណ្តូង	7 អណ្តូង

២.៥.១០ ភាគរយគ្រួសារទទួលបានទឹកពីប្រពន្ធ័ធារាសាស្ត្រ បង្គ្រប់ស្រូវវស្សាតាមឃុំ



សម្គាល់: *ភាគរយគ្រួសារទទួលបានទឹកពីប្រព័ន្ធធារាសាស្ត្រ គណនាធ្យៀបនឹងចំនួនគ្រួសារសរុបដែលមានមុខរបរសំខាន់ធ្វើស្រែ ។ ផ្ទៃដីស្រោចស្រព ស្រែវស្សាត្រូវបានគណនាធ្យៀបនឹងចំនួនផ្ទៃដីបង្កបង្កើនផលស្រូវវស្សាជាក់ស្តែង ។*

២.៥.១១ អណ្តូងស្រោចស្រពតាមបណ្តាឃុំ

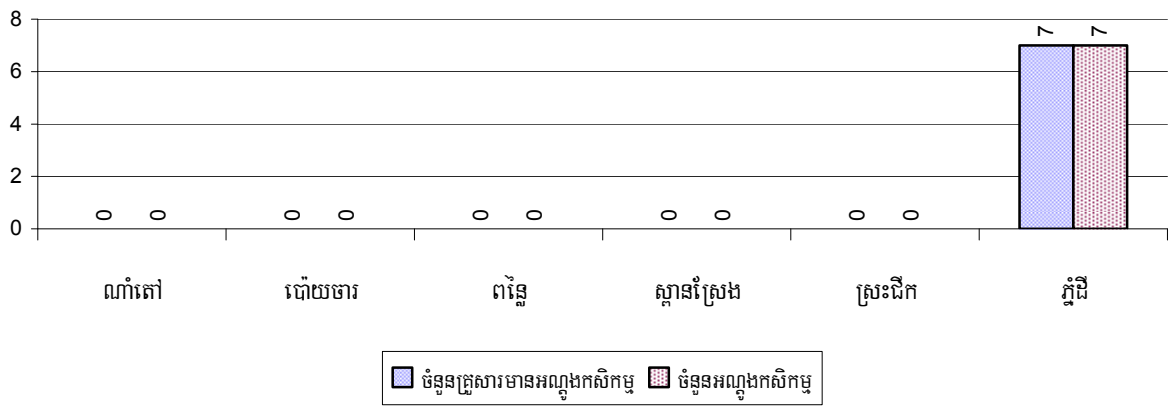

២.៥.១២ ភាគរយគ្រួសារកសិករមានដីធ្ស្រតិចជាង១ហិកតា និងគ្មានដីធ្ស្រផ្ទាល់ខ្លួនតាមឃុំ

បរិយាយ	2006	2007	2008	
	%	%	%	ចំនួន
គ្រួសារដែលមានដីស្រែតិចជាងមួយហិចតា	15%	19%	19%	1,840 គ្រួសារ
គ្រួសារដែលគ្មានដីស្រែ	4%	5%	6%	588 គ្រួសារ

សម្គាល់: គណនាផ្អែកលើមូលដ្ឋាននៃចំនួនគ្រួសារសរុបដែលជាកសិករ ។

ស្រាវជ្រាវ៖ ១ ១ ១

២.៥.១៦ ផលិតផលស្រូវគិតជាគ.ក្រក្នុងមនុស្សម្នាក់ តាមបណ្តាឃុំ ក្នុងឆ្នាំ២០០៨

តារាងនេះបង្ហាញថាតើផលិតផលស្រូវប៉ុន្មានក្នុង១ឆ្នាំ ក្នុងមួយឃុំ គិតជាគីឡូក្រាមក្នុងមនុស្សម្នាក់ ។

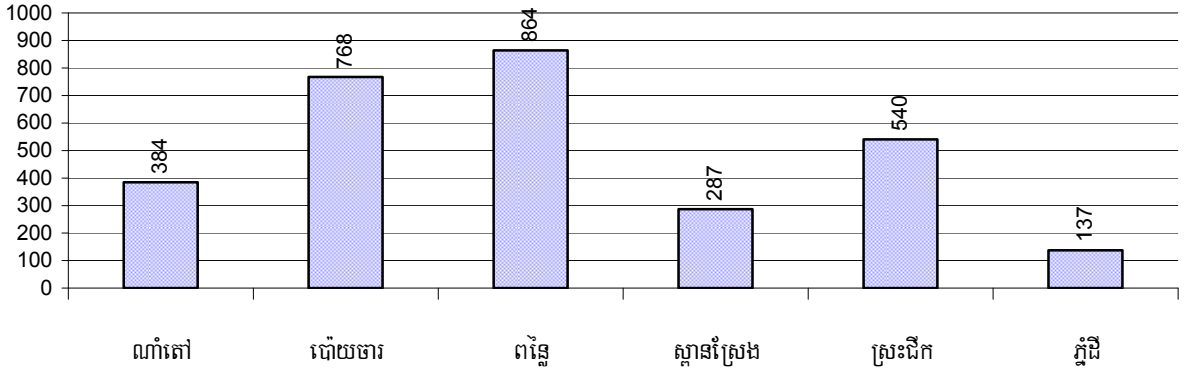

២.៥.១៧ ទិន្នផលដំណាំផ្សេងៗ រយៈពេលបីឆ្នាំកន្លង

ប្រភេទដំណាំ	2006	2007	2008
ផ្ទៃដីបានដាំដំណាំពោត	66 ហ.ត	72 ហ.ត	88 ហ.ត
ទិន្នផលជាមធ្យម (ប៉ាន់ស្មាន ត/ហ.ត)	0.8 តោន/ហ.ត	0.5 តោន/ហ.ត	0.5 តោន/ហ.ត
បរិមាណផល (ប៉ាន់ស្មាន តោន)	53 តោន	36 តោន	44 តោន
ផ្ទៃដីបានដាំដំណាំសណ្តែកស្សៀង	0 ហ.ត	0 ហ.ត	0 ហ.ត
ទិន្នផលជាមធ្យម(ប៉ាន់ស្មាន ត/ហ.ត)	- តោន/ហ.ត	- តោន/ហ.ត	- តោន/ហ.ត
បរិមាណផល(ប៉ាន់ស្មាន តោន)	- តោន	- តោន	- តោន
ផ្ទៃដីបានដាំដំណាំសណ្តែកបាយ	146 ហ.ត	147 ហ.ត	154 ហ.ត
ទិន្នផលជាមធ្យម(ប៉ាន់ស្មាន ត/ហ.ត)	0.6 តោន/ហ.ត	0.4 តោន/ហ.ត	0.5 តោន/ហ.ត
បរិមាណផល(ប៉ាន់ស្មាន តោន)	84 តោន	51 តោន	69 តោន
ផ្ទៃដីបានដាំដំណាំសណ្តែកដី	0 ហ.ត	0 ហ.ត	0 ហ.ត
ទិន្នផលជាមធ្យម(ប៉ាន់ស្មាន ត/ហ.ត)	- តោន/ហ.ត	- តោន/ហ.ត	- តោន/ហ.ត
បរិមាណផល(ប៉ាន់ស្មាន តោន)	- តោន	- តោន	- តោន
ផ្ទៃដីបានដាំដំណាំដំឡូងមី	48 ហ.ត	135 ហ.ត	410 ហ.ត
ទិន្នផលជាមធ្យម(ប៉ាន់ស្មាន ត/ហ.ត)	1.3 តោន/ហ.ត	7.3 តោន/ហ.ត	6.8 តោន/ហ.ត
បរិមាណផល(ប៉ាន់ស្មាន តោន)	64 តោន	990 តោន	2,768 តោន
ផ្ទៃដីបានដាំដំណាំដំឡូងជ្វា	9 ហ.ត	6 ហ.ត	6 ហ.ត
ទិន្នផលជាមធ្យម(ប៉ាន់ស្មាន ត/ហ.ត)	0.8 តោន/ហ.ត	2.0 តោន/ហ.ត	1.0 តោន/ហ.ត
បរិមាណផល(ប៉ាន់ស្មាន តោន)	7 តោន	12 តោន	6 តោន
ផ្ទៃដីបានដាំដំណាំល្ង	13 ហ.ត	14 ហ.ត	15 ហ.ត
ទិន្នផលជាមធ្យម(ប៉ាន់ស្មាន ត/ហ.ត)	0.4 តោន/ហ.ត	0.2 តោន/ហ.ត	0.3 តោន/ហ.ត
បរិមាណផល(ប៉ាន់ស្មាន តោន)	6 តោន	3 តោន	5 តោន

២.៥.១៨ ទិន្នផលដំណាំពោត សណ្តែកស្សែង សណ្តែកបាយ(ត/ហ.ត)តាមឃុំ ក្នុងឆ្នាំ ២០០៨

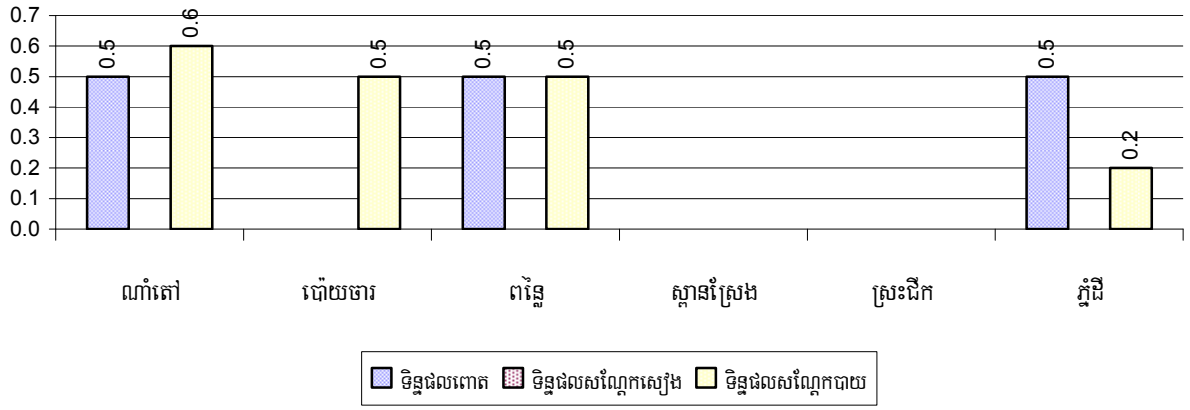

២.៥.១៩ ទិន្នផលដំណាំសណ្តែកដី និងដំឡូងមី(ត/ហ.ត) តាមឃុំ ក្នុងឆ្នាំ២០០៨

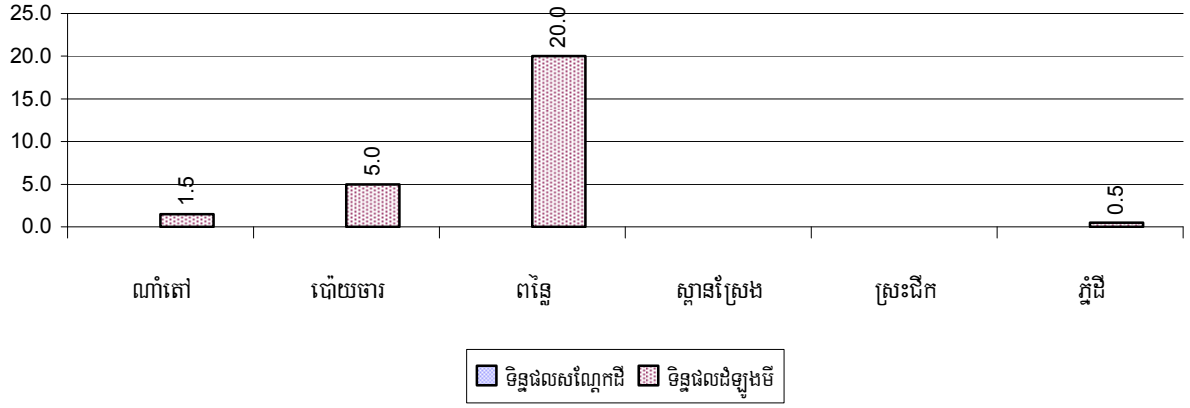

២.៥.២០ ទិន្នផលដំណាំលូ និងដំឡូងជ្វា(ត/ហ.ត) តាមឃុំ ក្នុងឆ្នាំ២០០៨

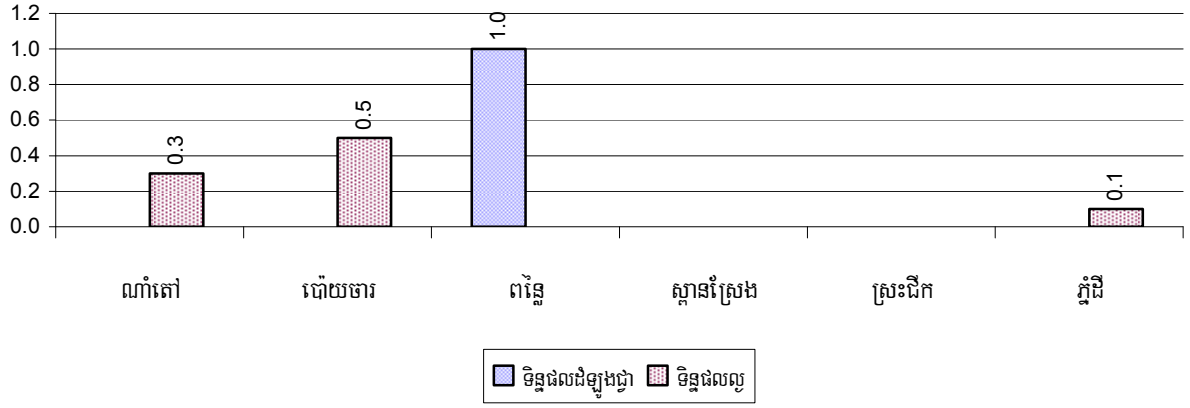

២.៥.២១ ភាគរយគ្រួសារកសិករមានដីចំការតិចជាង១ហិកតានិងគ្មានដីចំការផ្ទាល់ខ្លួនតាមឃុំ

បរិយាយ	2006	2007	2008	
	%	%	%	ចំនួន
គ្រួសារដែលធ្វើចំការមានដីចំការតិចជាងមួយហិកតា	100%	27%	29%	16 គ្រួសារ
គ្រួសារដែលធ្វើចំការគ្មានដីចំការផ្ទាល់ខ្លួន	0%	0%	0%	0 គ្រួសារ

សម្គាល់ ១ : *គណនាជាភាគរយនៃចំនួនគ្រួសារសរុបដែលមានមុខរបរសំខាន់គឺចំការ ។*

សម្គាល់ ២ : *ដីចំការគឺមិនមែនដីស្រែ ដូចជាដីដាំដំណាំផ្សេងៗ ។*

២.៥.២២ ភាគរយគ្រួសារកសិករមានដីចំការតិចជាង១ហិកតានិងគ្មានដីចំការផ្ទាល់ខ្លួន តាមបណ្តាឃុំក្នុងឆ្នាំ២០០៨



<u>សម្គាល់</u> : ភាគរយគ្រួសារកសិករមានដីចំការតិចជាងមួយហិកតា និងគ្មានដីចំការ ជាភាគរយធ្យៀបតែជាមួយគ្រួសារប្រកបរបរដំណាំចំការចំបង ប៉ុណ្ណោះ មិនមែនធ្យៀបជាមួយគ្រួសារសរុបទាំងអស់ឡើយ ។

២.៥.២៣ ភាគរយគ្រួសារចិញ្ចឹមគោ-ក្របី រយៈពេលពាក់ព័ន្ធ

បរិយាយ	2006	2007	2008	
	%	%	%	ចំនួន
គ្រួសារចិញ្ចឹមគោ-ក្របីសរុប	69%	64%	68%	7,126 គ្រួសារ
គ្រួសារចិញ្ចឹមគោ-ក្របីជាកំលាំងអូសទាញ	35%	30%	28%	2,980 គ្រួសារ

<u>សម្គាល់</u> : ភាគរយគ្រួសារចិញ្ចឹមគោ-ក្របី គិតធ្យៀបជាមួយគ្រួសារសរុប ។

២.៥.២៤ ចំនួនគោ-ក្របីចិញ្ចឹម រយៈពេលពាក់ព័ន្ធ

បរិយាយ	2006	2007	2008
ចំនួនគោ-ក្របីសរុប	14,878 ក្បាល	16,890 ក្បាល	17,997 ក្បាល
ផលធ្យៀបក្នុង១គ្រួសារជាមធ្យម	2.1 ក្បាល/គ្រួសារ	2.5 ក្បាល/គ្រួសារ	3 ក្បាល/គ្រួសារ

<u>សម្គាល់</u> : ផលធ្យៀបចំនួនគោក្របី ជាមួយនិងគ្រួសារ គិតតែក្នុងរង្វង់គ្រួសារចិញ្ចឹមគោ-ក្របីប៉ុណ្ណោះ មិនគិតធ្យៀបនិងគ្រួសារសរុបឡើយ ។

ស្រាវជ្រាវ៖ ១ ១ ១

២.៥.២៨ ការចិញ្ចឹមសត្វផ្សេងទៀតជាលក្ខណៈគ្រួសារ រយៈពេល៣ឆ្នាំ

បរិយាយ	2006	2007	2008	
	%	%	%	ចំនួន
គ្រួសារចិញ្ចឹមជ្រូកសរុប	73%	70%	71%	7,482 គ្រួសារ
គ្រួសារចិញ្ចឹមជ្រូកលើសពីពក្យាល	15%	16%	18%	1,839 គ្រួសារ
គ្រួសារចិញ្ចឹមមាន់សរុប	88%	90%	90%	9,451 គ្រួសារ
គ្រួសារចិញ្ចឹមមាន់មេលើសពីពក្យាល	57%	64%	69%	7,200 គ្រួសារ
គ្រួសារចិញ្ចឹមទាសរុប	14%	10%	11%	1,108 គ្រួសារ
គ្រួសារចិញ្ចឹមទាមេលើសពី៥ក្បាល	10%	7%	8%	830 គ្រួសារ
គ្រួសារចិញ្ចឹមពពែ-ចៀម	0%	0%	0%	5 គ្រួសារ
គ្រួសារចិញ្ចឹមសេះ	0%	0%	0%	5 គ្រួសារ

សម្គាល់ : ភាគរយគ្រួសារចិញ្ចឹមសត្វគិតធៀបជាមួយគ្រួសារសរុប ។

២.៥.២៩ ភាគរយគ្រួសារចិញ្ចឹមជ្រូកតាមឃុំ ក្នុងឆ្នាំ២០០៨

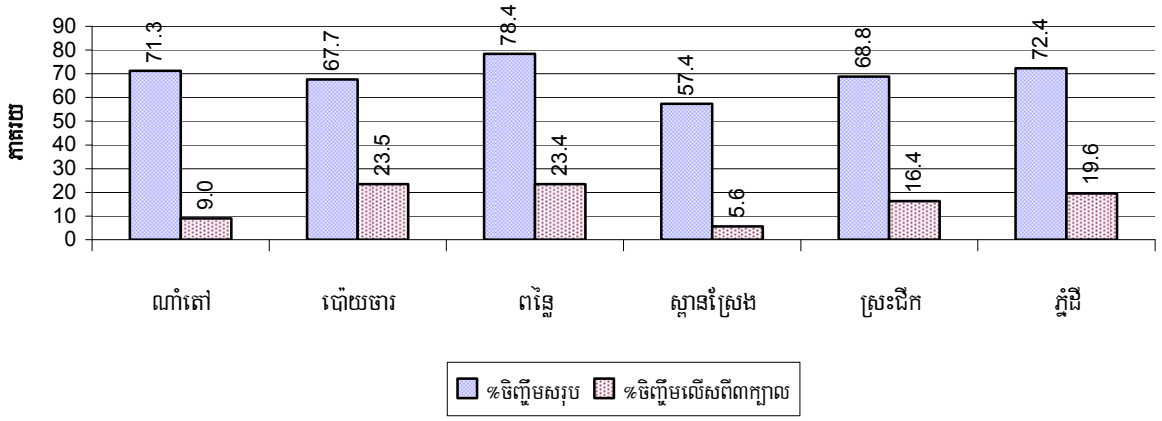

សម្គាល់ : ភាគរយគ្រួសារចិញ្ចឹមជ្រូកគិតធៀបជាមួយគ្រួសារសរុប ។

២.៥.៣០ ភាគរយគ្រួសារចិញ្ចឹមមាន់តាមឃុំក្នុងឆ្នាំ២០០៨

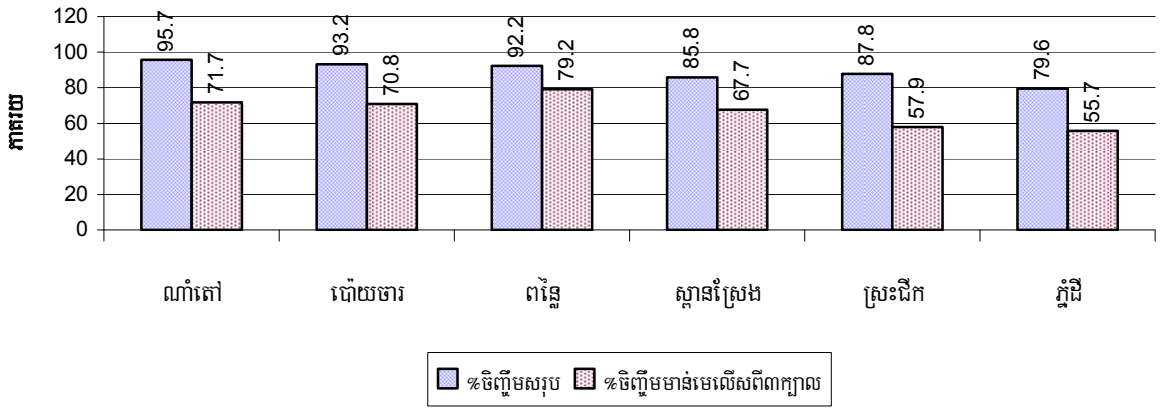

សម្គាល់ : ភាគរយគ្រួសារចិញ្ចឹមមាន់គិតធៀបជាមួយគ្រួសារសរុប ។

២.៥.៣១ ភាគរយគ្រួសារចិញ្ចឹមទាតាមឃុំក្នុងឆ្នាំ២០០៨

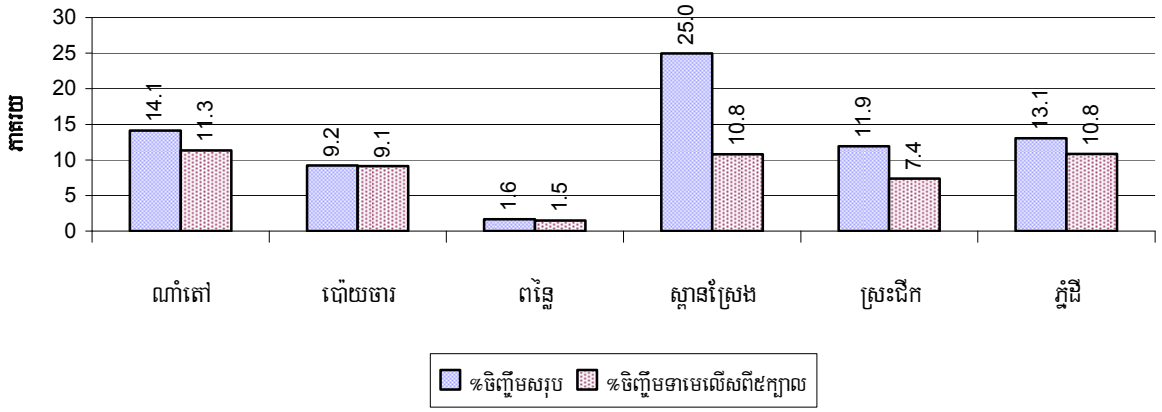

សម្គាល់ : ភាគរយគ្រួសារចិញ្ចឹមទា គិតធ្យៀបជាមួយគ្រួសារសរុប ។

២.៥.៣២ ភាគរយគ្រួសារចិញ្ចឹមសេះ និងពង៉ា/ឆ្មែមតាមឃុំក្នុងឆ្នាំ២០០៨

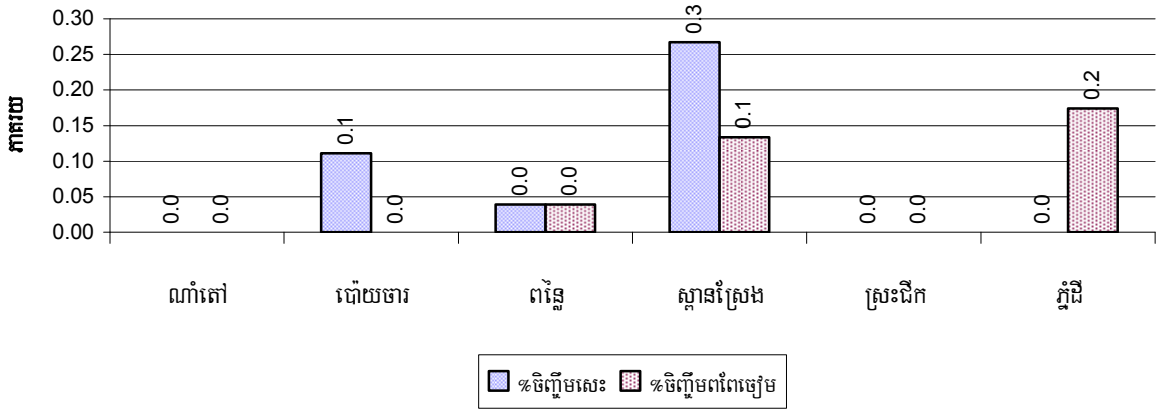

សម្គាល់ : ភាគរយគ្រួសារចិញ្ចឹមសេះ និងពពែ/ឆ្មែម គិតធ្យៀបជាមួយគ្រួសារសរុប ។

២.៥.៣៣ ចំនួនកសិដ្ឋានចិញ្ចឹមសត្វ រយៈពេល៣ឆ្នាំកន្លង

បរិយាយ	2006	2007	2008
ចំនួនកសិដ្ឋានចិញ្ចឹមគោ-ក្របី	1 កសិដ្ឋាន	0 កសិដ្ឋាន	153 កសិដ្ឋាន
ចំនួនកសិដ្ឋានចិញ្ចឹមជ្រូក	0 កសិដ្ឋាន	0 កសិដ្ឋាន	0 កសិដ្ឋាន
ចំនួនកសិដ្ឋានចិញ្ចឹមពពែ-ឆ្មែម	0 កសិដ្ឋាន	0 កសិដ្ឋាន	0 កសិដ្ឋាន
ចំនួនកសិដ្ឋានចិញ្ចឹមមាន់	0 កសិដ្ឋាន	0 កសិដ្ឋាន	0 កសិដ្ឋាន
ចំនួនកសិដ្ឋានចិញ្ចឹមទា	2 កសិដ្ឋាន	10 កសិដ្ឋាន	10 កសិដ្ឋាន

២.៥.៣៤ ចំនួនកសិដ្ឋានចិញ្ចឹមសត្វ តាមឃុំ ឆ្នាំ២០០៨

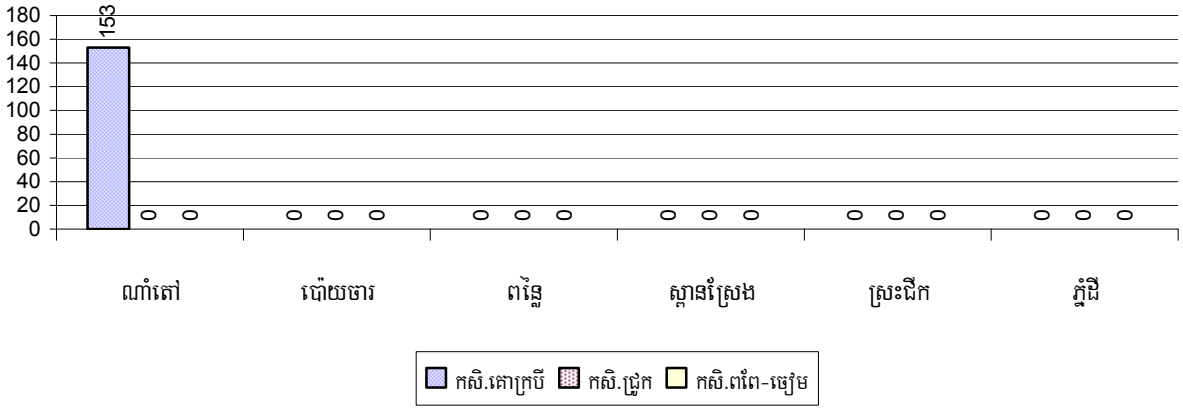

សម្គាល់ : ចំនួនកសិដ្ឋានទេគិតជាកន្លែង ដែលកត់ត្រាដោយមេភូមិ ដោយពុំមានរាប់ចំនួនសត្វជាក់ស្តែងក្នុងកសិដ្ឋានមួយ១ឡើយ ។

២.៥.៣៥ ចំនួនកសិដ្ឋានចិញ្ចឹមមាន់និងទាតាមឃុំ ឆ្នាំ២០០៨

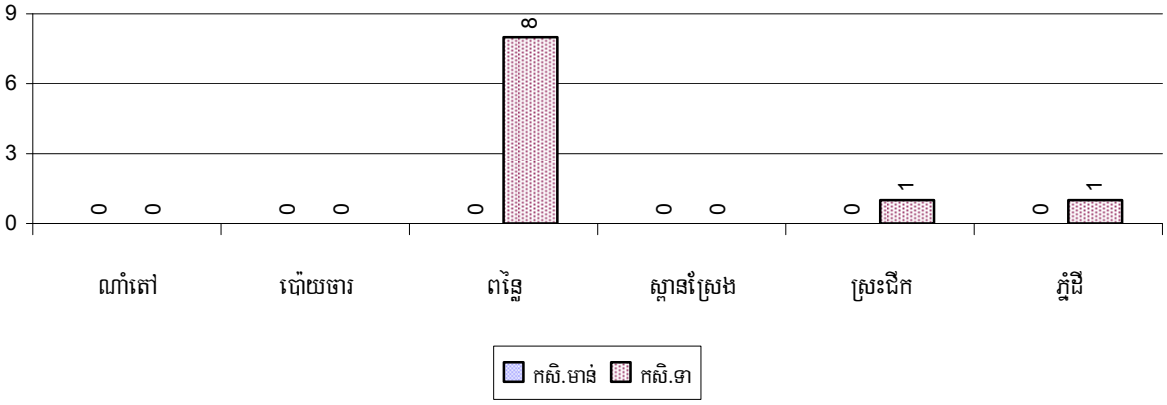

សម្គាល់ : ចំនួនកសិដ្ឋានទេគិតជាកន្លែង ដែលកត់ត្រាដោយមេភូមិ ដោយពុំមានរាប់ចំនួនសត្វជាក់ស្តែងក្នុងកសិដ្ឋានមួយ១ឡើយ ។

២.៥.៣៦ ការចិញ្ចឹមត្រី រយៈពេល៣ឆ្នាំកន្លង

បរិយាយ	2006	2007	2008
គ្រួសារចិញ្ចឹមត្រីសរុប	93 គ្រួសារ	90 គ្រួសារ	85 គ្រួសារ
%គ្រួសារចិញ្ចឹមត្រីសរុប	1 %	1 %	1 %
គ្រួសារចិញ្ចឹមត្រីក្នុងស្រះ	73 គ្រួសារ	69 គ្រួសារ	64 គ្រួសារ
%គ្រួសារចិញ្ចឹមត្រីក្នុងស្រះ	1%	1 %	1 %
ចំនួនស្រះចិញ្ចឹមត្រី	75 ស្រះ	73 ស្រះ	65 ស្រះ
ផលធ្យៀបក្នុង១គ្រួសារ	1.0 ស្រះ/គ្រួសារ	1.1 ស្រះ/គ្រួសារ	1.0 ស្រះ/គ្រួសារ
គ្រួសារចិញ្ចឹមត្រីតាមបែរ	20 គ្រួសារ	21 គ្រួសារ	21 គ្រួសារ
%គ្រួសារចិញ្ចឹមត្រីតាមបែរ	0 %	0 %	0%
ចំនួនបែចិញ្ចឹមត្រី	20 បែ	21 បែ	22 បែ

បរិយាយ	2006	2007	2008
ផលធ្យៀបក្នុង១គ្រួសារ	1.0 បៃ/គ្រួសារ	1.0 បៃ/គ្រួសារ	1.0 បៃ/គ្រួសារ

សម្គាល់: ការប្រៀបធ្យៀប គិតតែក្នុងចំណោមគ្រួសារដែលបានចិញ្ចឹមត្រីប៉ុណ្ណោះ មិនមែនធ្យៀបជាមួយគ្រួសារសរុបឡើយ ។

២.៥.៣៧ ភាគរយគ្រួសារចិញ្ចឹមត្រីតាមឃុំ ក្នុងឆ្នាំ២០០៨

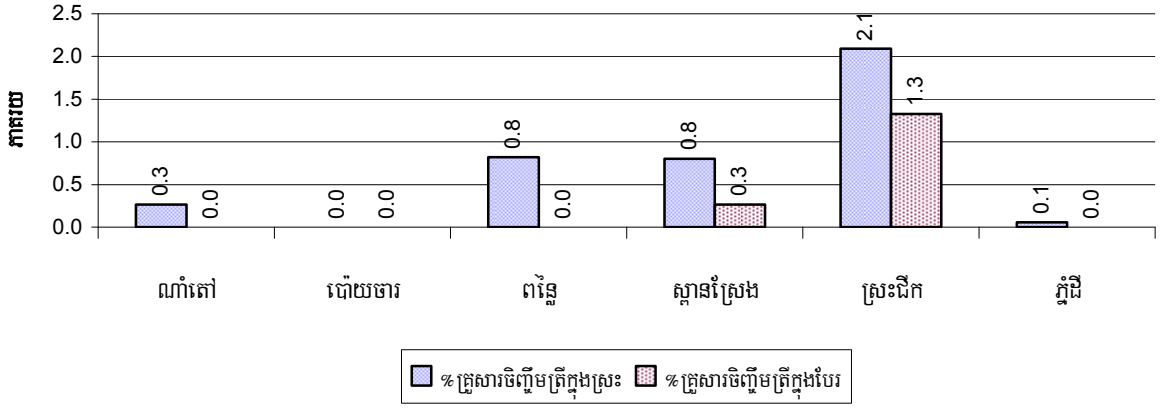

សម្គាល់: ភាគរយគ្រួសារចិញ្ចឹមត្រីគិតធ្យៀបជាមួយគ្រួសារសរុប ។

២.៥.៣៨ ការចិញ្ចឹមបង្គា បង្កង រយៈពេលពាក់ឆ្នាំ

បរិយាយ	2006	2007	2008
គ្រួសារចិញ្ចឹមបង្គា	0 គ្រួសារ	0 គ្រួសារ	0 គ្រួសារ
%គ្រួសារចិញ្ចឹមបង្គា	0%	0%	0%
ចំនួនស្រែចិញ្ចឹមបង្គា	0 ស្រះ	0 ស្រះ	0 ស្រះ
សរុបក្រឡាផ្ទៃស្រែចិញ្ចឹមបង្គា	0 ha	0 ha	0 ha
ផលធ្យៀបក្នុង១គ្រួសារ	- ហ.ត/គ្រួសារ	- ហ.ត/គ្រួសារ	- ហ.ត/គ្រួសារ
គ្រួសារចិញ្ចឹមបង្កង	0 គ្រួសារ	0 គ្រួសារ	0 គ្រួសារ
%គ្រួសារចិញ្ចឹមបង្កង	0%	0%	0%
ចំនួនស្រះចិញ្ចឹមបង្កង	0 ស្រះ	0 ស្រះ	0 ស្រះ
ផលធ្យៀបក្នុង១គ្រួសារ	- ស្រះ/គ្រួសារ	- ស្រះ/គ្រួសារ	- ស្រះ/គ្រួសារ
ចំនួនបៃចិញ្ចឹមបង្កង	0 បៃ	0 បៃ	0 បៃ
ផលធ្យៀបក្នុង១គ្រួសារ	0 បៃ/គ្រួសារ	0 បៃ/គ្រួសារ	0 បៃ/គ្រួសារ

សម្គាល់: ការប្រៀបធ្យៀប គិតតែក្នុងចំណោមគ្រួសារដែលបានអនុវត្តវារីវប្បកម្មប៉ុណ្ណោះ មិនមែនធ្យៀបជាមួយគ្រួសារសរុបឡើយ ។

២.៥.៣៩ ចំនួនគ្រួសារចិញ្ចឹមបង្គា និងចំនួនម៉ូស្រសបង្គាតាមឃុំ ក្នុងឆ្នាំ២០០៨

គ្មានគ្រួសារណាចិញ្ចឹមបង្គានៅក្នុងស្រុកនេះ ក្នុងឆ្នាំ២០០៨ទេ

២.៥.៤០ ចំនួនគ្រួសារចិញ្ចឹមបង្កង និងចំនួនស្រះនិងម៉ាចិញ្ចឹមបង្កងតាមឃុំ ក្នុងឆ្នាំ២០០៨

គ្មានគ្រួសារណាចិញ្ចឹមបង្កងនៅក្នុងស្រុកនេះ ក្នុងឆ្នាំ២០០៨ទេ

៣ ផ្នែកសង្គមកិច្ច

៣.១ ការអប់រំ

៣.១.១ កម្រិតមត្តេយ្យសិក្សាក្នុងស្រុក រយៈពេល៣ឆ្នាំ

បរិយាយ	2006	2007	2008
ចំនួនកន្លែងមត្តេយ្យសហគមន៍	0 សាលា	1 សាលា	1 សាលា
ចំនួនបន្ទប់រៀនមត្តេយ្យសហគមន៍	0 បន្ទប់	1 បន្ទប់	1 បន្ទប់
ចំនួនថ្នាក់រៀនមត្តេយ្យសហគមន៍	0 ថ្នាក់	1 ថ្នាក់	1 ថ្នាក់
ចំនួនគ្រូបង្រៀនមត្តេយ្យសហគមន៍	0 នាក់	1 នាក់	1 នាក់
គ្រូបង្រៀនស្រីមត្តេយ្យសហគមន៍	ស្រី 0 នាក់	ស្រី 1 នាក់	ស្រី 1 នាក់
ចំនួនសាលាមត្តេយ្យរដ្ឋនិងឯកជន	2 សាលា	3 សាលា	3 សាលា
ចំនួនបន្ទប់រៀនមត្តេយ្យរដ្ឋនិងឯកជន	2 បន្ទប់	3 បន្ទប់	3 បន្ទប់
ចំនួនថ្នាក់រៀនមត្តេយ្យរដ្ឋនិងឯកជន	13 ថ្នាក់	3 ថ្នាក់	3 ថ្នាក់
ចំនួនគ្រូបង្រៀនមត្តេយ្យរដ្ឋនិងឯកជន	14 នាក់	15 នាក់	15 នាក់
គ្រូបង្រៀនស្រីមត្តេយ្យរដ្ឋនិងឯកជន	ស្រី 14 នាក់	ស្រី 15 នាក់	ស្រី 15 នាក់

៣.១.២ ស្ថានភាពកុមារចូលរៀនកម្រិតមត្តេយ្យសិក្សា រយៈពេល៣ឆ្នាំ

តារាងនេះ បង្ហាញពីភាគរយនៃចំនួនក្មេងសរុបអាយុ ៣-៥ឆ្នាំ ដែលបានចូលមត្តេយ្យ

បរិយាយ	2006	2007	2008	
	%	%	%	ចំនួន
កុមារសរុបអាយុពី៣-៥ឆ្នាំរៀនថ្នាក់មត្តេយ្យ(ទាំងអស់)	17%	19%	18%	655 នាក់
កុមារអាយុពី៣-៥ឆ្នាំរៀនថ្នាក់មត្តេយ្យសហគមន៍	0%	0%	1%	33 នាក់
កុមារអាយុពី៣-៥ឆ្នាំរៀនថ្នាក់មត្តេយ្យរដ្ឋនិងឯកជន	17%	19%	17%	622 នាក់

សម្គាល់: ផ្ទៀងផ្ទាត់ជាមួយក្រុមអាយុសរុប ។

៣.១.៣ ភាគរយកុមារអាយុពី៣-៥ឆ្នាំរៀនសាលាមត្តេយ្យតាមឃុំ ក្នុងឆ្នាំ២០០៨

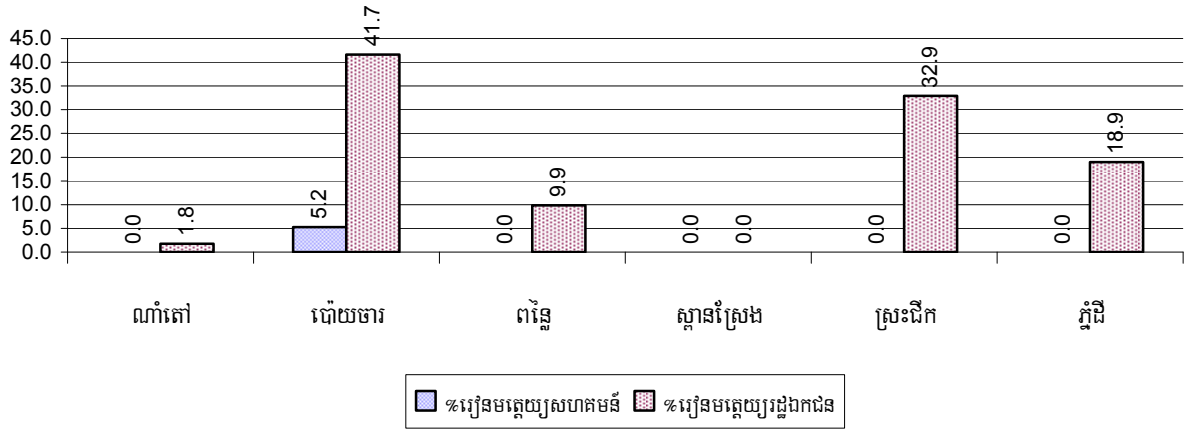

៣.១.៤ ស្ថានភាពកម្រិតសិក្សាអប់រំជាមូលដ្ឋានរយៈពេល៩ឆ្នាំ

សាលាបឋមសិក្សា

បរិយាយ	2006	2007	2008
ចំនួនសាលាកម្រិតបឋមសិក្សា	53 សាលា	46 សាលា	42 សាលា
ចំនួនបន្ទប់រៀនកម្រិតបឋមសិក្សា	281 បន្ទប់	293 បន្ទប់	289 បន្ទប់
ចំនួនថ្នាក់រៀនកម្រិតបឋមសិក្សា	322 ថ្នាក់	337 ថ្នាក់	270 ថ្នាក់
ចំនួនគ្រូបង្រៀនកម្រិតបឋមសិក្សា	310 នាក់	307 នាក់	312 នាក់
ផលធ្យើបកុមារអាយុ៦ទៅ១១ឆ្នាំធ្យើបនិងចំនួនសាលា	136	160	169
ផលធ្យើបកុមារអាយុ៦ទៅ១១ឆ្នាំធ្យើបនិងចំនួនបន្ទប់រៀន	26	25	25
ផលធ្យើបកុមារអាយុ៦ទៅ១១ឆ្នាំធ្យើបនិងចំនួនថ្នាក់រៀន	22	22	26
ផលធ្យើបកុមារអាយុ៦ទៅ១១ឆ្នាំធ្យើបនិងចំនួនគ្រូបង្រៀន	23	24	23

សម្គាល់: តាមនិយាមអប់រំ កុមារអាយុ៦ទៅ១១ឆ្នាំ គ្រូវរៀននៅបឋមសិក្សា និងចាប់ពី១២ទៅ១៤ ឆ្នាំ គឺរៀននៅអនុវិទ្យាល័យ ប៉ុន្តែតាមសភាពជាក់ស្តែងនៅ មូលដ្ឋានមួយចំនួនចន្លោះអាយុនេះអាចមានការប្រែប្រួលខ្លះ ។

សាលាអនុវិទ្យាល័យ

បរិយាយ	2006	2007	2008
ចំនួនសាលាកម្រិតអនុវិទ្យាល័យ	5 សាលា	5 សាលា	5 សាលា
ចំនួនបន្ទប់រៀនកម្រិតអនុវិទ្យាល័យ	33 បន្ទប់	29 បន្ទប់	35 បន្ទប់
ចំនួនថ្នាក់រៀនកម្រិតអនុវិទ្យាល័យ	30 ថ្នាក់	27 ថ្នាក់	40 ថ្នាក់
ចំនួនគ្រូបង្រៀនកម្រិតអនុវិទ្យាល័យ	50 នាក់	62 នាក់	64 នាក់
ផលធ្យើបកុមារអាយុ១២ទៅ១៤ឆ្នាំធ្យើបនិងចំនួនសាលា	971	973	899
ផលធ្យើបកុមារអាយុ១២ទៅ១៤ឆ្នាំធ្យើបនិងបន្ទប់រៀន	147	168	128
ផលធ្យើបកុមារអាយុ១២ទៅ១៤ឆ្នាំធ្យើបនិងចំនួនថ្នាក់រៀន	162	180	112
ផលធ្យើបកុមារអាយុ១២ទៅ១៤ឆ្នាំធ្យើបនិងចំនួនគ្រូបង្រៀន	97	78	70

៣.១.៥ ផលធ្យើបកុមារ ៦-១១ឆ្នាំ និង១២-១៤ឆ្នាំ ជាមួយចំនួនគ្រូបង្រៀនតាមឃុំ ឆ្នាំ២០០៨

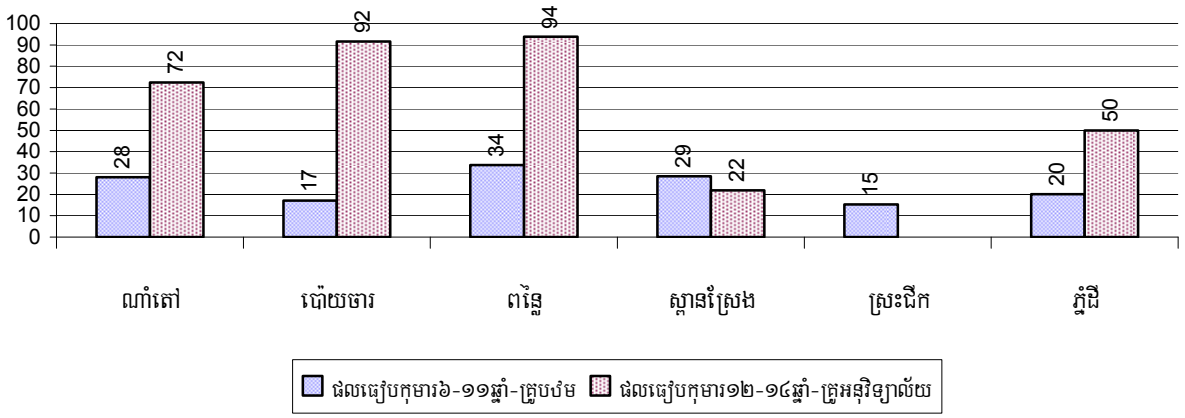

៣.១.៦ ផលធ្យើបកុមារ ៦-១១ឆ្នាំ និង១២-១៤ឆ្នាំ ជាមួយចំនួនបន្ទប់រៀនតាមឃុំ ឆ្នាំ២០០៨

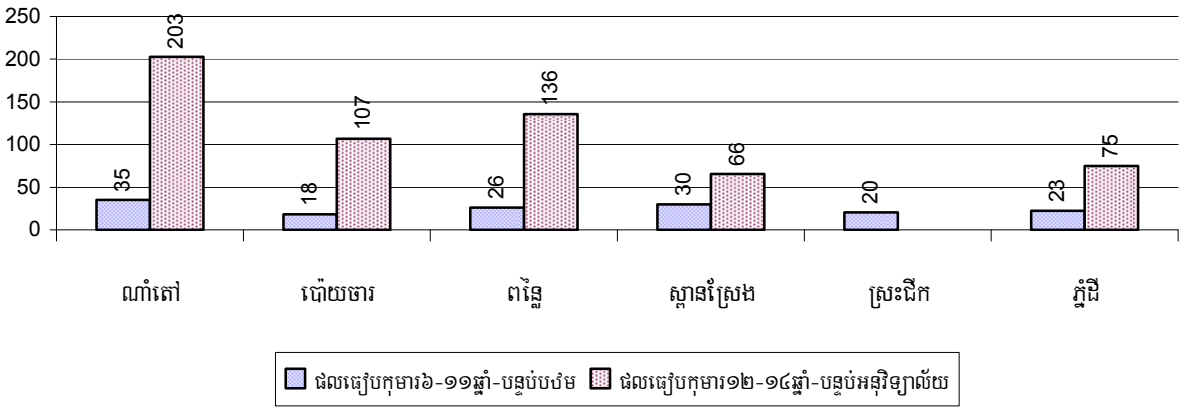

៣.១.៧ ស្ថានភាពកុមារចូលរៀនកម្រិតបឋមសិក្សា

បរិយាយ	2006	2007	2008	
	%	%	%	ចំនួន
កុមារសរុបអាយុពី៦-១១ឆ្នាំទាំងអស់	13%	14%	13%	7,093 នាក់
កុមារអាយុពី៦-១១ឆ្នាំកំពុងរៀន	81%	86%	86%	6,099 នាក់
កុមារអាយុពី៦-១១ឆ្នាំមិនទៅរៀន	19%	14%	14%	994 នាក់
កុមារីសរុបអាយុពី៦-១១ឆ្នាំទាំងអស់	12%	13%	13%	3,481 នាក់
កុមារីអាយុពី៦-១១ឆ្នាំកំពុងរៀន	85%	86%	85%	2,951 នាក់
កុមារីអាយុពី៦-១១ឆ្នាំមិនទៅរៀន	15%	14%	15%	530 នាក់
កុមារាសរុបអាយុពី៦-១១ឆ្នាំទាំងអស់	14%	14%	14%	3,612 នាក់
កុមារាអាយុពី៦-១១ឆ្នាំកំពុងរៀន	78%	85%	87%	3,148 នាក់
កុមារាអាយុពី៦-១១ឆ្នាំមិនទៅរៀន	22%	15%	13%	464 នាក់

សម្គាល់: ភាគរយ កុមារី កុមារា អាយុ៦-១១ឆ្នាំ កំពុងរៀន និងមិនទៅរៀន នៅបឋមសិក្សា គិតធ្យើបតែជាមួយកុមារសរុបក្នុងក្រុមអាយុ ៦-១១ឆ្នាំប៉ុណ្ណោះ ដើម្បីអោយដឹងថា ក្នុងចំណោមកុមារ៦-១១ឆ្នាំទាំងនោះ មានប៉ុន្មាន ភាគរយដែលកំពុងរៀន និងប៉ុន្មានភាគរយទៀតមិនទៅ (ស្រីប៉ុន្មាន ប្រុសប៉ុន្មាន)។

៣.១.៨ ភាគរយកុមារនិងកុមារីអាយុ ៦-១១ ឆ្នាំមិនទៅរៀនតាមឃុំ ក្នុងឆ្នាំ២០០៨

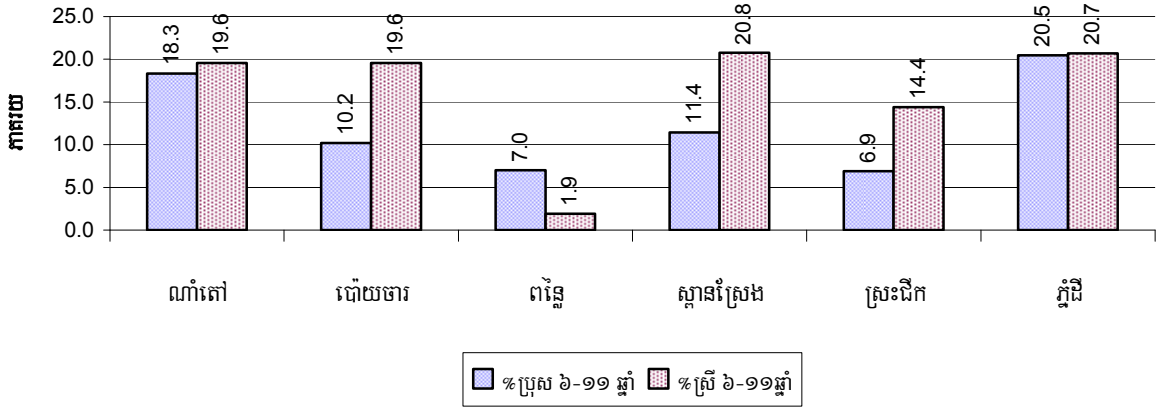

សម្គាល់: ភាគរយ កុមារី កុមារា អាយុ៦-១១ឆ្នាំ កំពុងរៀន និងមិនទៅរៀន នៅបឋមសិក្សា គិតធ្យើបតែជាមួយកុមារសរុបក្នុងក្រុមអាយុ ៦-១១ ឆ្នាំប៉ុណ្ណោះ ដើម្បីអោយដឹងថា ក្នុងចំណោមកុមារ៦-១១ឆ្នាំទាំងនោះ មានប៉ុន្មាន ភាគរយដែលកំពុងរៀន និងប៉ុន្មានភាគរយទៀតមិនទៅ (ស្រីប៉ុន្មាន ប្រុសប៉ុន្មាន)។

៣.១.៩ ស្ថានភាពកុមារអាយុ៦ឆ្នាំបានចូលរៀន

បរិយាយ	2006	2007	2008	
	%	%	%	ចំនួន
កុមារសរុបអាយុពី ៦ ឆ្នាំទាំងអស់	3%	3%	3%	1,810 នាក់
កុមារអាយុពី ៦ ឆ្នាំកំពុងរៀន	72%	81%	82%	1,492 នាក់
កុមារអាយុពី ៦ ឆ្នាំមិនទៅរៀន	28%	19%	18%	318 នាក់

សម្គាល់: ជួរទី១គណនាជាភាគរយនៃប្រជាជនសរុប ។ ជួរទី២ និងទី៣ គណនាជាភាគរយនៃចំនួនកុមារអាយុ៦ឆ្នាំសរុប ។

៣.១.១០ ភាគរយកុមារនិងកុមារីគ្រប់អាយុ៦ឆ្នាំមិនទាន់បានចុះឈ្មោះចូលរៀនតាមឃុំ ក្នុងឆ្នាំ២០០៨

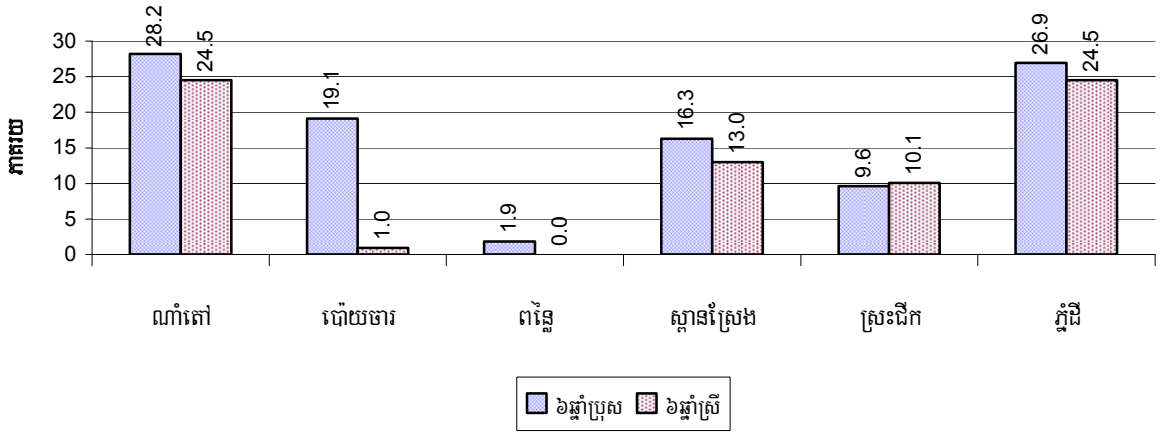

សម្គាល់: គិតជាភាគរយនៃកុមារអាយុ៦ឆ្នាំសរុប ។

៣.១.១១ ចំនួនកុមារអាយុ៥ឆ្នាំ ដែលនឹងត្រូវចូលរៀននៅឆ្នាំក្រោយក្នុងឃុំនីមួយៗ ឆ្នាំ២០០៨

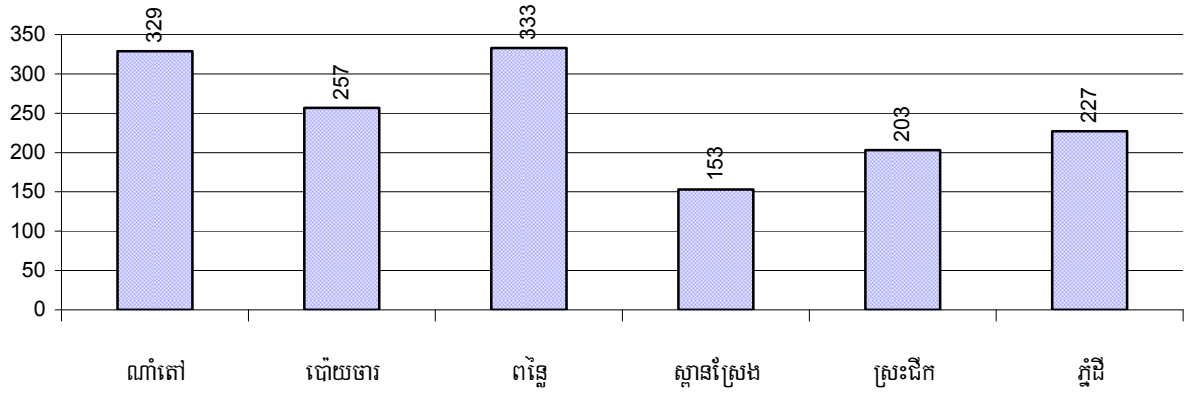

៣.១.១២ ស្ថានភាពកុមារចូលរៀនកម្រិតអនុវិទ្យាល័យ

បរិយាយ	2006	2007	2008	
	%	%	%	ចំនួន
កុមារសរុបអាយុពី១២-១៤ឆ្នាំទាំងអស់	**9%**	**9%**	**9%**	**4,496** នាក់
កុមារអាយុពី១២-១៤ឆ្នាំកំពុងរៀន	**84%**	**86%**	**86%**	**3,857** នាក់
កុមារអាយុពី១២-១៤ឆ្នាំមិនទៅរៀន	**16%**	**14%**	**14%**	**639** នាក់
កុមារីសរុបអាយុពី១២-១៤ឆ្នាំទាំងអស់	**8%**	**9%**	**8%**	**2,240** នាក់
កុមារីអាយុពី១២-១៤ឆ្នាំកំពុងរៀន	**89%**	**86%**	**85%**	**1,904** នាក់
កុមារីអាយុពី១២-១៤ឆ្នាំមិនទៅរៀន	**11%**	**14%**	**15%**	**336** នាក់
កុមារាសរុបអាយុពី១២-១៤ឆ្នាំទាំងអស់	**10%**	**9%**	**9%**	**2,256** នាក់
កុមារាអាយុពី១២-១៤ឆ្នាំកំពុងរៀន	**79%**	**86%**	**87%**	**1,953** នាក់
កុមារាអាយុពី១២-១៤ឆ្នាំមិនទៅរៀន	**21%**	**14%**	**13%**	**303** នាក់

សម្គាល់ : ភាគរយកុមារសរុប កុមារី កុមារា អាយុ១២-១៤ឆ្នាំ កំពុងរៀន និងមិនទៅរៀន នៅអនុវិទ្យាល័យ គិតធ្យៀបតែជាមួយ កុមារសរុបក្នុងក្រុម អាយុ ១២-១៤ឆ្នាំប៉ុណ្ណោះ ដើម្បីអោយដឹងថា ក្នុងចំណោមកុមារ១២-១៤ឆ្នាំ ទាំងនោះ មានប៉ុន្មានភាគរយដែលកំពុងរៀន និងប៉ុន្មានភាគរយ ទៀតមិនទៅ (ស្រីប៉ុន្មាន ប្រុសប៉ុន្មាន) ។

៣.១.១៣ ភាគរយកុមារានិងកុមារីអាយុ ១២-១៤ ឆ្នាំមិនទៅរៀនតាមឃុំ ក្នុងឆ្នាំ២០០៨

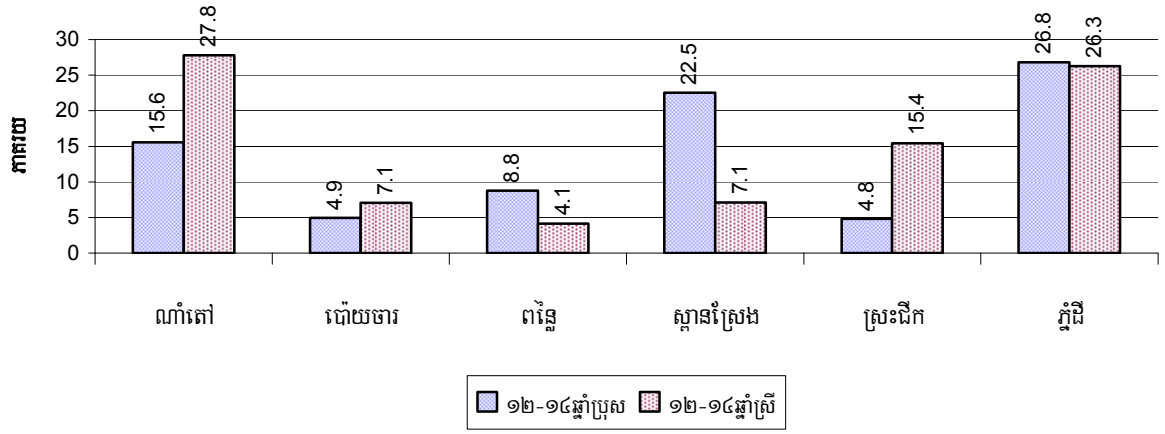

សម្គាល់: គិតជាភាគរយនៃកុមារអាយុ ១២-១៤ឆ្នាំសរុបក្នុងឃុំនីមួយៗ ។

៣.១.១៤ ស្ថានភាពកម្រិតសិក្សាវិទ្យាល័យ

បរិយាយ	2006	2007	2008
ចំនួនសាលាកម្រិតវិទ្យាល័យ	**3** សាលា	4 សាលា	2 សាលា
ចំនួនបន្ទប់រៀនកម្រិតវិទ្យាល័យ	**43** បន្ទប់	31 បន្ទប់	43 បន្ទប់
ចំនួនថ្នាក់រៀនកម្រិតវិទ្យាល័យ	**37** ថ្នាក់	40 ថ្នាក់	37 ថ្នាក់
ចំនួនគ្រូបង្រៀនកម្រិតវិទ្យាល័យ	**57** នាក់	49 នាក់	57 នាក់
ផលធ្យើបយុវជនអាយុ១៥ទៅ១៧ឆ្នាំធ្យើបនិងចំនួនសាលា	**1,575**	1,171	2,242
ផលធ្យើបយុវជនអាយុ១៥ទៅ១៧ឆ្នាំធ្យើបនិងចំនួនបន្ទប់រៀន	**110**	151	104
ផលធ្យើបយុវជនអាយុ១៥ទៅ១៧ឆ្នាំធ្យើបនិងចំនួនថ្នាក់រៀន	**128**	117	121
ផលធ្យើបយុវជនអាយុ១៥ទៅ១៧ឆ្នាំធ្យើបនិងចំនួនគ្រូបង្រៀន	**83**	96	79

៣.១.១៥ ស្ថានភាពយុវជនអាយុ១៥-១៧ឆ្នាំបាននៅរៀន តាមបណ្តាឃុំ

បរិយាយ	2006	2007	2008
ចំនួនយុវជនអាយុ១៥-១៧ឆ្នាំ	4,725 នាក់	4,685 នាក់	4,483 នាក់
ចំនួនយុវជនអាយុ១៥-១៧ឆ្នាំមិនបាននៅរៀន	1,445 នាក់	1,187 នាក់	1,116 នាក់
%យុវជនអាយុ១៥-១៧ឆ្នាំមិនបាននៅរៀន	31%	25%	25%

៣.១.១៦ ស្ថានភាពយុវជនអាយុ១៥-១៧ឆ្នាំមិនបាននៅសិក្សា តាមបណ្តាឃុំក្នុងឆ្នាំ២០០៨

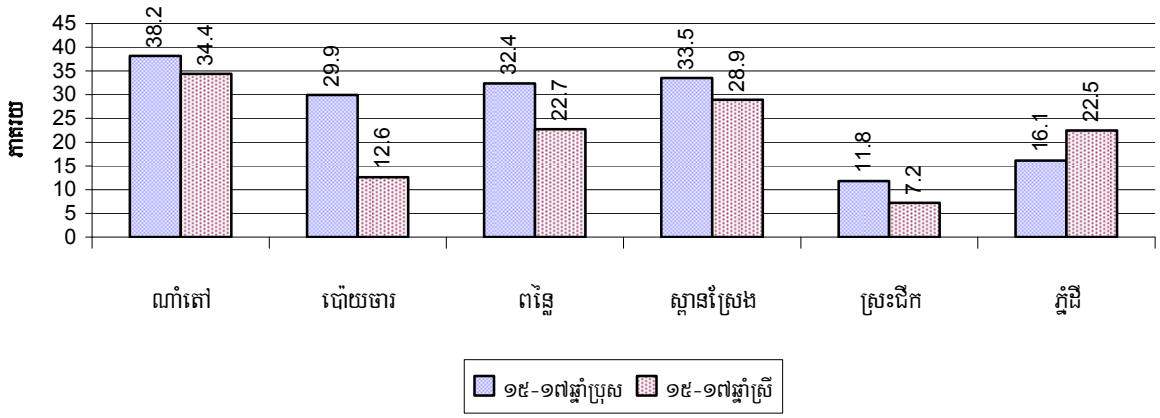

៣.១.១៧ ថ្នាក់អក្ខរកម្ម ឆ្នាំ២០០៨

កម្មវិធីអក្ខរកម្ម	រៀបចំដោយ		កម្មវិធីផ្សេងៗ	សរុបរួម
	មន្ទីរអប់រំ	អង្គការ		
ថ្នាក់អក្ខរកម្មកំពុងដំណើរការ	6 ថ្នាក់	2 ថ្នាក់	1 ថ្នាក់	9 ថ្នាក់
ចំនួនសិស្សអក្ខរកម្មកំពុងរៀន	150 នាក់	50 នាក់	45 នាក់	245 នាក់
ថ្នាក់អក្ខរកម្មបានបញ្ចប់	8 ថ្នាក់	0 ថ្នាក់	0 ថ្នាក់	8 ថ្នាក់
ចំនួនសិស្សអក្ខរកម្មបានបញ្ចប់	220 នាក់	0 នាក់	0 នាក់	220 នាក់
ចំនួនសិស្សអក្ខរកម្មបានបញ្ចប់ដោយប្រឡងជាប់	185 នាក់	0 នាក់	0 នាក់	185 នាក់

៣.១.១៨ ចំនួនថ្នាក់អក្ខរកម្មកំពុងដំណើរការនិងបានបញ្ចប់តាមឃុំ ក្នុងឆ្នាំ២០០៨

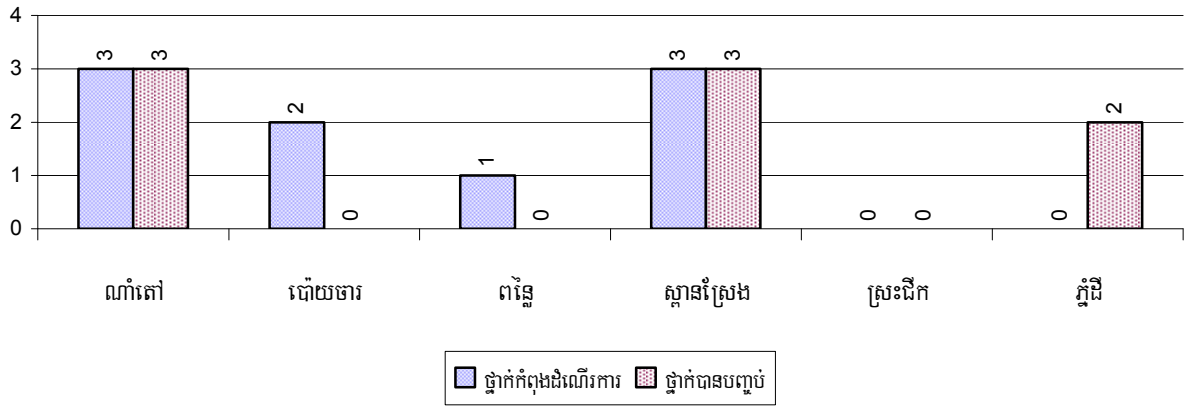

៣.១.១៩ ចំនួនសិស្សថ្នាក់អក្ខរកម្មកំពុងសំណើរការនិងបានបញ្ចប់តាមឃុំក្នុងឆ្នាំ២០០៨

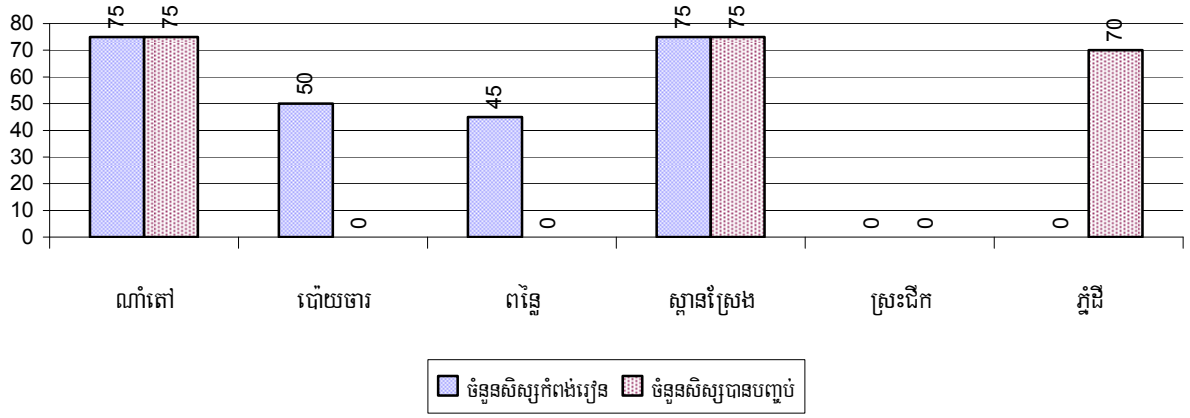

៣.១.២០ ស្ថានភាពអ្នកមិនចេះអក្សរអាយុ១៥-៦០ឆ្នាំ

ស្ថានភាពអនក្ខរជន	2006	2007	2008	
	%	%	%	ចំនួន
អ្នកមិនចេះអក្សរសរុបអាយុពី១៥-៦០ឆ្នាំ	16%	14%	14%	4,386 នាក់
ស្ត្រីមិនចេះអក្សរអាយុពី១៥-៦០ឆ្នាំ	9%	8%	7%	2,417 នាក់
អ្នកមិនចេះអក្សរសរុបអាយុពី១៥-១៧ឆ្នាំ	7%	6%	4%	182 នាក់
ស្ត្រីមិនចេះអក្សរអាយុពី១៥-១៧ឆ្នាំ	4%	3%	2%	85 នាក់
អ្នកមិនចេះអក្សរសរុបអាយុពី១៨-២៤ឆ្នាំ	10%	9%	8%	669 នាក់
ស្ត្រីមិនចេះអក្សរអាយុពី១៨-២៤ឆ្នាំ	6%	5%	4%	354 នាក់
អ្នកមិនចេះអក្សរសរុបអាយុពី២៥-៦០ឆ្នាំ	20%	18%	18%	3,535 នាក់
ស្ត្រីមិនចេះអក្សរអាយុពី២៥-៦០ឆ្នាំ	12%	10%	10%	1,978 នាក់

សម្គាល់ : ភាគរយធៀបជាមួយចំនួនមនុស្សតាមក្រុមអាយុនិមួយៗ មិនមែនធៀបជាមួយប្រជាជនសរុបឡើយ ។ ដោយឡែក ភាគរយស្ត្រីមិនចេះ អក្សរ គិតធៀបចំនួនបុរស-ស្ត្រី ក្នុងចន្លោះអាយុនោះ ដើម្បីដឹងថា ក្នុងចំនួនភាគរយសរុប មានស្ត្រីមិនចេះអក្សរប៉ុន្មានភាគរយ ។

៣.១.២១ ភាគរយអ្នកមិនមេះអក្សរសរុបអាយុពី១៥-៦០ឆ្នាំនិងស្ត្រីមិនមេះអក្សរអាយុពី១៥-៦០ឆ្នាំតាម ឃុំ ក្នុងឆ្នាំ២០០៨

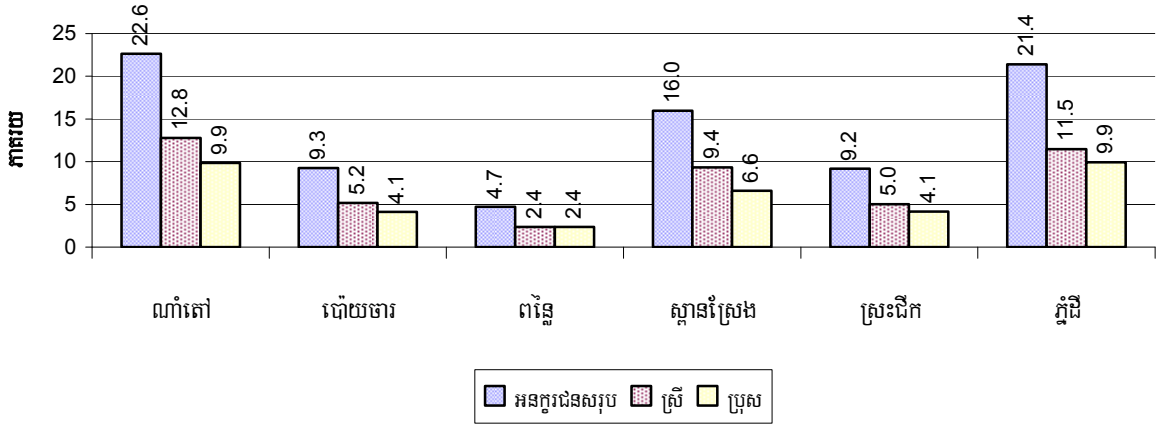

សម្គាល់: គិតជាភាគរយនៃចំនួនប្រជាជនសរុបតាមក្រុមអាយុ ។

៣.១.២២ ភាគរយអនក្ករជនសរុបតាមក្រុមអាយុពី១៥-២៤ឆ្នាំ ២៥-៤៥ឆ្នាំ និង ៤៦-៦០ឆ្នាំតាមឃុំ ក្នុងឆ្នាំ២០០៨

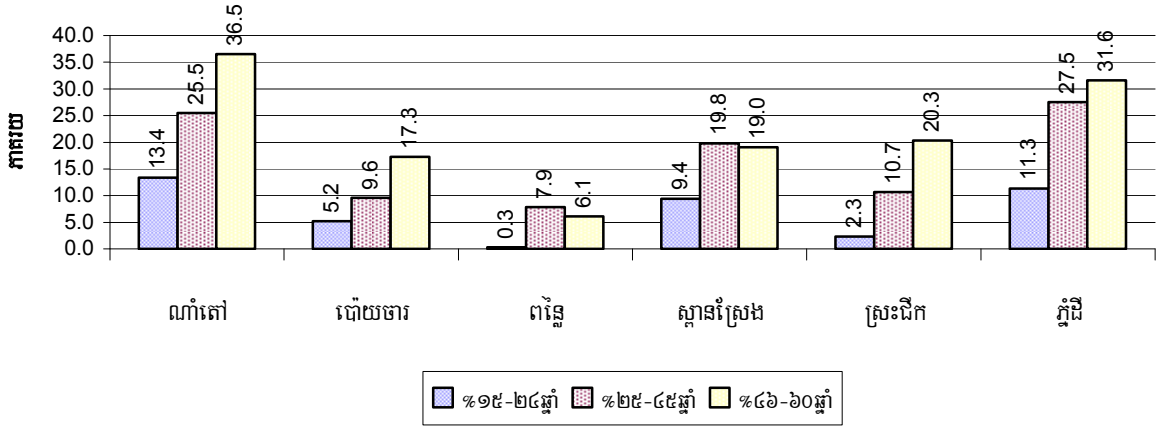

សម្គាល់: គិតភាគរយអនក្ករជនតាមក្រុមអាយុនៃចំនួនប្រជាជនក្នុងក្រុមអាយុនោះ ។

៣.២ ផ្នែកសុខាភិបាល

៣.២.១ ស្ថានភាពសុខភាពស្ត្រី និងកុមាររយៈពេល៣ឆ្នាំ

បរិយាយ	2006	2007	2008
ចំនួនស្ត្រីបានសម្រាលកូនក្នុងឆ្នាំ	760 គ្រួសារ	742 គ្រួសារ	718 គ្រួសារ
ចំនួនស្ត្រីដែលសម្រាលកូនដោយឆ្លងបុរាណ	452 នាក់	315 នាក់	216 នាក់
%ស្ត្រីដែលសម្រាលកូនដោយឆ្លងបុរាណ	59 %	42 %	30 %
ចំនួនស្ត្រីដែលសម្រាលកូនដោយពេទ្យឆ្លប	308 នាក់	427 នាក់	502 នាក់
%ស្ត្រីដែលសម្រាលកូនដោយពេទ្យឆ្លប	41 %	58 %	70 %
ចំនួនមរណភាពមាតាក្រោយពេលសម្រាលកូន (0-១ខែ)	6 នាក់	4 នាក់	1 នាក់
អត្រាមរណភាពមាតាក្រោយពេលសម្រាលកូន(0-១ខែ)ក្នុង១00.000កំណើតកូន	789	539	139
ចំនួនទារកបានកើតក្នុងឆ្នាំ	760 នាក់	742 នាក់	718 នាក់
ចំនួនមរណភាពទារកអាយុពី0-១ខែ	18 នាក់	14 នាក់	9 នាក់
អត្រាមរណភាពទារកអាយុពី0-១ខែ ក្នុង១000 កំណើតរស់	24	19	13
ចំនួនមរណភាពកុមារអាយុពី៥ឆ្នាំចុះ	20 នាក់	19 នាក់	5 នាក់
ចំនួនកុមារអាយុពី៩-១២ខែក្នុងឆ្នាំ	380 នាក់	423 នាក់	389 នាក់
ចំនួនកុមារអាយុ៩-១២ខែមិនបានចាក់ថ្នាំបង្ការគ្រប់ចំនួន	9 នាក់	5 នាក់	2 នាក់
%កុមារអាយុ៩-១២ខែមិនបានចាក់ថ្នាំបង្ការគ្រប់ចំនួន	2 %	1 %	1 %

TBA = ឆ្លងបុរាណ

៣.២.២ ចំនួនមរណភាពមាតាក្រោយពេលសម្រាលកូន(0-១ខែ)និងមរណភាពទារកអាយុពី0-១ខែ

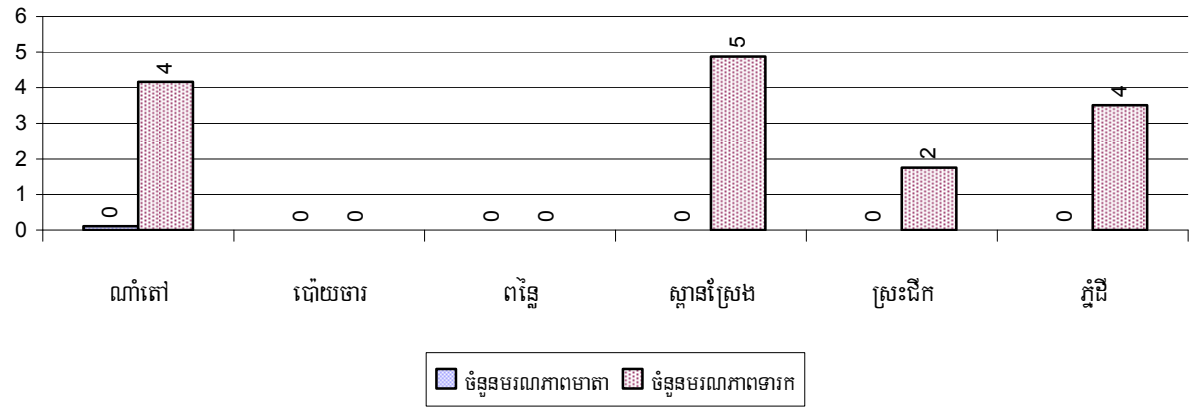

៣.២.៣ ភាគរយស្ត្រីដែលសម្រាលកូនដោយឆ្លងបុរាណនិងពេទ្យឆ្លងតាមឃុំ ឆ្នាំ២០០៨

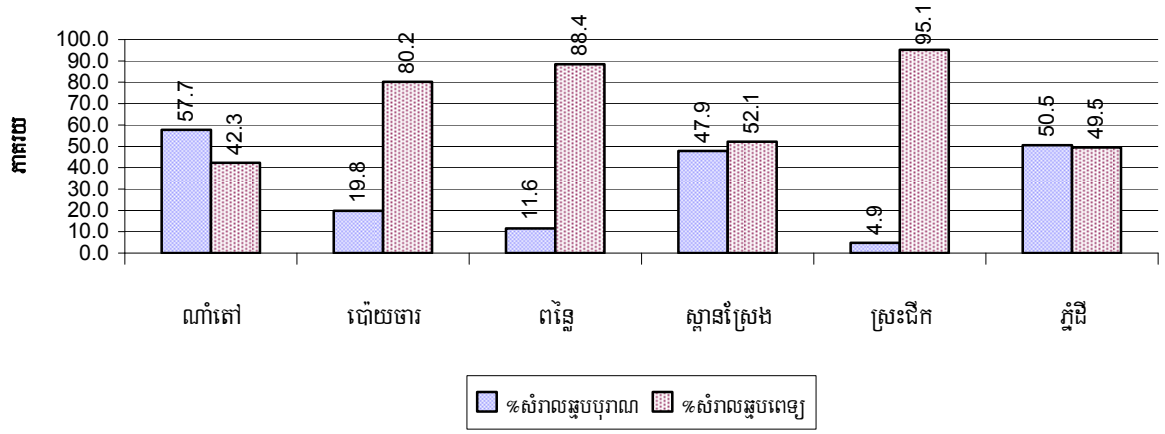

សម្គាល់: គិតជាភាគរយនៃចំនួនសម្រាលកូនសរុប

៣.២.៤ មរណភាពកុមារអាយុពី៥ឆ្នាំចុះនិងចំនួនកុមារមិនបានចាក់ម្ជុំបង្ការគ្រប់ចំនួនតាមបណ្តាឃុំ ឆ្នាំ២០០៨

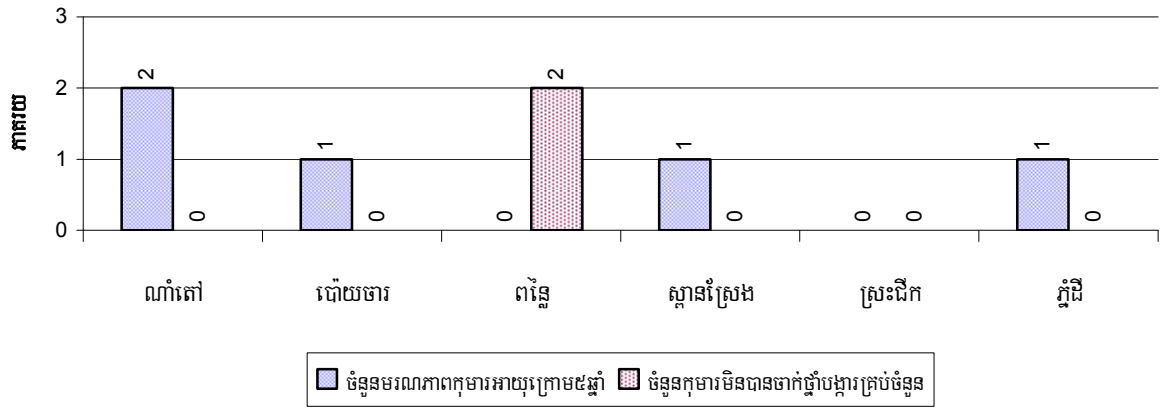

សម្គាល់ : គិតភាគរយអត្រាស្លាប់នៃចំនួនក្មេងសរុបអាយុ៥ឆ្នាំ ។ គិតភាគរយកុមារមិនបានចាក់ម្ជុំបង្ការគ្រប់ចំនួននៃចំនួនកុមារសរុបអាយុចាប់ពី ៩ខែ ដល១២ខែ

៣.៣ ទឹកស្អាតនិងអនាម័យ

៣.៣.១ ចំនួនប្រភេទអណ្តូងប្រើប្រាស់

ប្រភេទអណ្តូង	ចំនួនអណ្តូងតាមឆ្នាំ		
	2006	2007	2008
សរុបចំនួនអណ្តូងស្ងប់ឬអណ្តូងចំរុះ	172	254	255
ចំនួនអណ្តូងស្ងប់ឬអណ្តូងចំរុះប្រើបានពេញ១ឆ្នាំ	90	150	153
ចំនួនអណ្តូងស្ងប់ឬអណ្តូងចំរុះមិនអាចប្រើបាននៅរដូវប្រាំង	82	104	102
ចំនួនអណ្តូងស្ងប់ឬអណ្តូងចំរុះដែលត្រូវជួសជុល	92	116	99
សរុបចំនួនអណ្តូងលូ	724	799	789

ប្រភេទអណ្តូង	ចំនួនអណ្តូងតាមឆ្នាំ		
	2006	2007	2008
ចំនួនអណ្តូងលូប្រើប្រាស់បានពេញ១ឆ្នាំ	458	502	516
ចំនួនអណ្តូងលូមិនអាចប្រើបាននៅរដូវប្រាំង	266	297	273
ចំនួនអណ្តូងលូដែលត្រូវស្តារឬជួសជុល	140	175	159
សរុបអណ្តូងដៃមិនដាក់លូឬមិនរៀបឥដ្ឋ	120	70	59
ចំនួនអណ្តូងដៃមិនដាក់លូឬមិនរៀបឥដ្ឋប្រើបានពេញ១ឆ្នាំ	51	19	23
ចំនួនអណ្តូងដៃមិនដាក់លូឬមិនរៀបឥដ្ឋមិនអាចប្រើបាននៅរដូវប្រាំង	69	51	36

៣.៣.២ ផលធ្យៀបប្រជាជន-អណ្តូង ប្រើពេញ១ឆ្នាំ តាមឃុំ ឆ្នាំ២០០៨

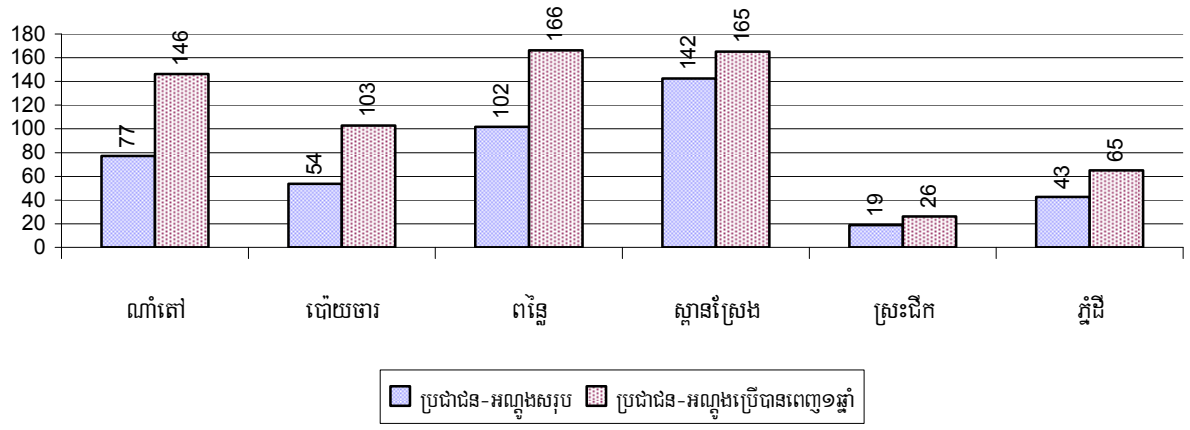

សម្គាល់: អណ្តូងប្រើពេញ១ឆ្នាំ មិនរាប់បញ្ចូលអណ្តូងគ្មានសុវត្ថិភាព

៣.៣.៣ ចំនួនស្រះទឹកប្រើប្រាស់

ប្រភេទស្រះទឹក	2006	2007	2008
សរុបចំនួនស្រះទឹកធម្មតា	125 ស្រះ	120 ស្រះ	127 ស្រះ
ចំនួនស្រះទឹកធម្មតាប្រើបានពេញ១ឆ្នាំ	60 ស្រះ	61 ស្រះ	67 ស្រះ
ចំនួនស្រះទឹកធម្មតាមិនអាចប្រើបាននៅរដូវប្រាំង	65 ស្រះ	59 ស្រះ	60 ស្រះ
ចំនួនស្រះទឹកធម្មតាដែលត្រូវស្តារឬជួសជុល	72 ស្រះ	69 ស្រះ	59 ស្រះ
សរុបចំនួនស្រះទឹកដាក់ចំរោះ	2 ស្រះ	0 ស្រះ	7 ស្រះ
ចំនួនស្រះទឹកដាក់ចំរោះប្រើបានពេញ១ឆ្នាំ	1 ស្រះ	0 ស្រះ	2 ស្រះ
ចំនួនស្រះទឹកដាក់ចំរោះមិនអាចប្រើបាននៅរដូវប្រាំង	1 ស្រះ	0 ស្រះ	5 ស្រះ
ចំនួនស្រះទឹកដាក់ចំរោះដែលត្រូវស្តារឬជួសជុល	2 ស្រះ	1 ស្រះ	6 ស្រះ

៣.៣.៤ ផ្លូវធ្យើដំណើរប្រជាជន-ស្រះធម្មតាប្រើបានពេញមួយឆ្នាំ តាមបណ្តាឃុំឆ្នាំ២០០៨

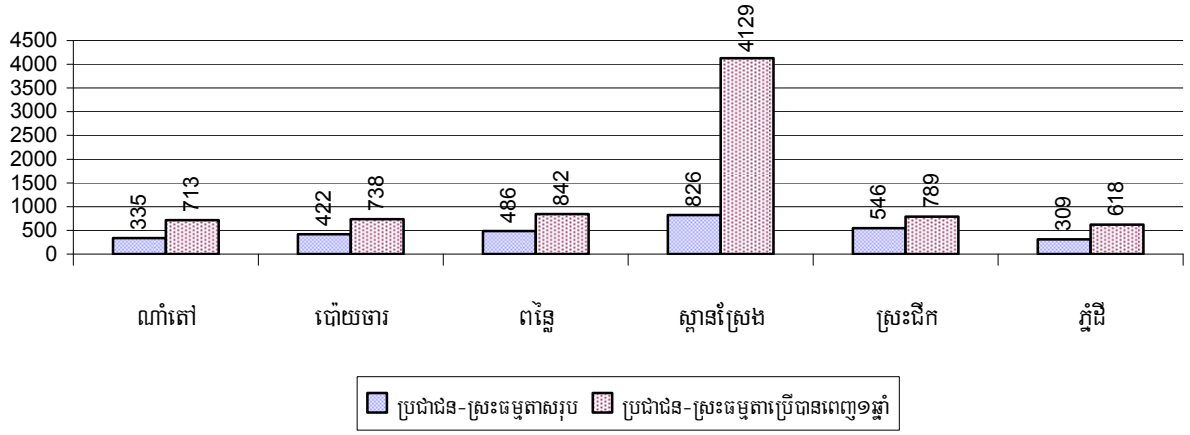

សម្គាល់: គិតបែងចែកតាមចំនួនប្រជាជនសរុបទៅតាមចំនួនសរុបនៃស្រះទឹកធម្មតា ។

៣.៣.៥ ផ្លូវធ្យើដំណើរប្រជាជន-ស្រះដាក់ចំអោះប្រើបានពេញមួយឆ្នាំ តាមបណ្តាឃុំឆ្នាំ២០០៨

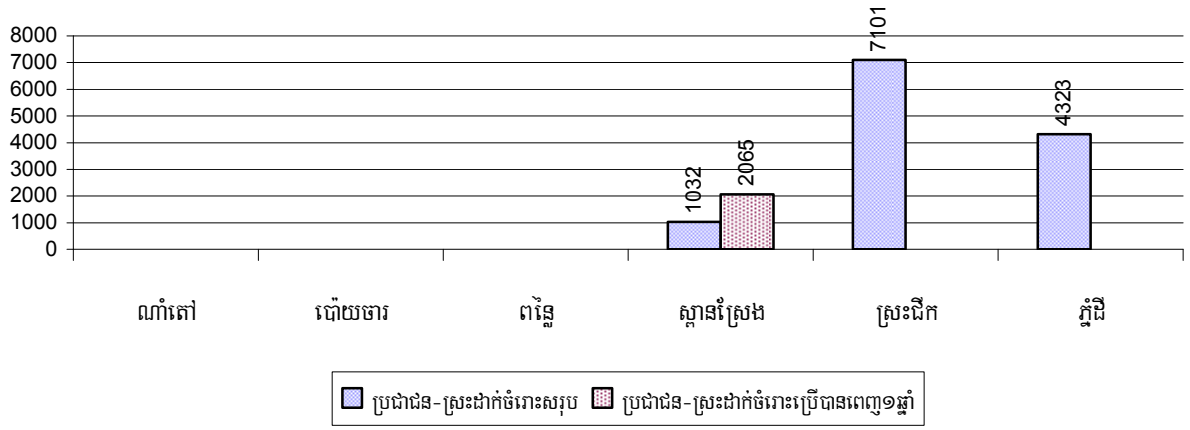

៣.៣.៦ ប្រភពទឹកដែលប្រជាជនប្រើប្រាស់

គ្រួសារដែលប្រើប្រាស់ទឹកពី :	2006	2007	2008	
	%	%	%	ចំនួន
ប្រភពដែលបានឆ្លងកាត់ប្រពន្ធ័ធ្វើទឹកឱ្យស្អាត	0%	17 %	17 %	1,788 គ្រួសារ
ប្រភពទឹកអណ្តូងស្ងួប់ អណ្តូងចំរុះ	10%	5 %	4 %	457 គ្រួសារ
ប្រភពទឹកអណ្តូងលូ អណ្តូងជីកដៃ	27%	19 %	19 %	2,010 គ្រួសារ
ប្រភពទឹកស្រះ	51%	49 %	47 %	4,954 គ្រួសារ
អាងស្តុកទឹកភ្លៀង(ប្រចាំគ្រួសារ)	0%	0 %	0 %	16 គ្រួសារ
ប្រភពទឹកទន្លេ ស្ទឹង បឹង ត្រពាំង អាងទឹក	12%	9 %	12 %	1,276 គ្រួសារ

សម្គាល់: គិតភាគរយនៃចំនួនគ្រួសារសរុប ។

៣.៣.៧ ភាគរយគ្រួសារប្រើប្រាស់ប្រភពទឹកផ្សេងៗតាមឃុំ ឆ្នាំ២០០៨

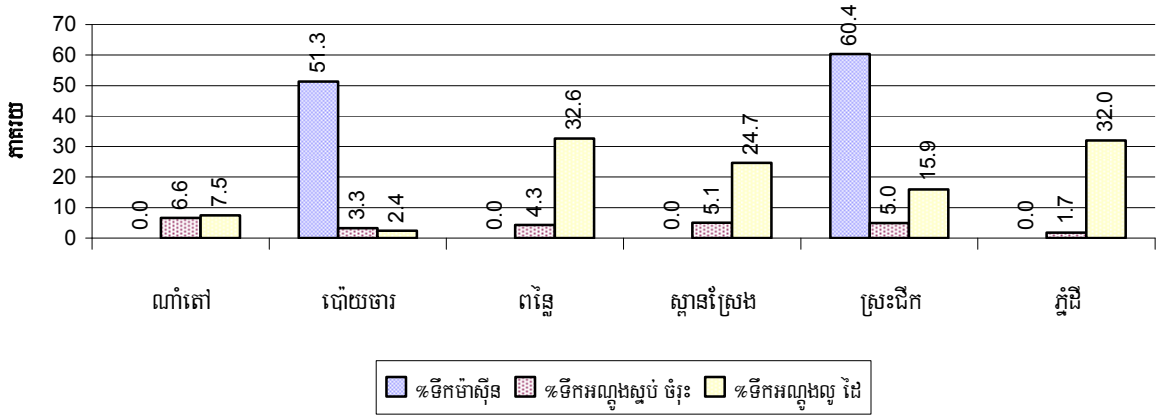

សម្គាល់: គិតជាភាគរយនៃចំនួនគ្រួសារសរុបក្នុងឃុំនីមួយៗ ។

៣.៣.៨ ភាគរយគ្រួសារប្រើប្រាស់ទឹកស្រះ ទឹកភ្លៀង និងទឹកពីប្រភពទន្លេ ស្ទឹង បឹង តាមបណ្តាឃុំ ឆ្នាំ២០០៨

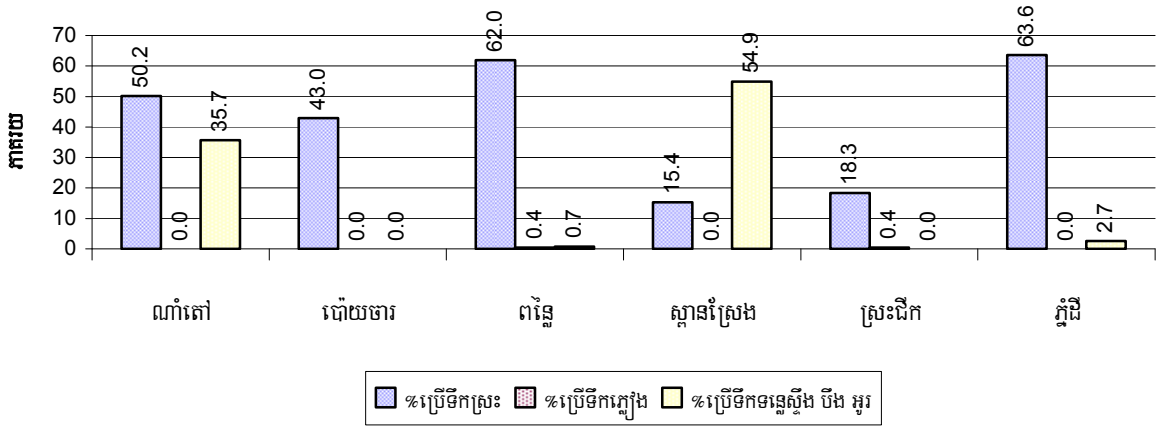

សម្គាល់: គិតជាភាគរយនៃចំនួនគ្រួសារសរុបក្នុងឃុំនីមួយៗ ។

៣.៣.៩ ប្រភពទឹកទទួលទាននៅរដូវប្រាំង

ចំនួនគ្រួសារដែលនិយមប្រើប្រាស់ទឹកសម្រាប់	2006	2007	2008	
	%	%	%	ចំនួន
ទទួលទាននៅរដូវប្រាំងពីប្រភពទឹកស្អាត	3 %	17 %	18 %	1,903 គ្រួសារ
ទទួលទាននៅរដូវប្រាំងពីប្រភពទឹកមិនស្អាត	97 %	83 %	82 %	8,598 គ្រួសារ

សម្គាល់: គិតជាភាគរយនៃចំនួនគ្រួសារសរុបក្នុងឃុំនីមួយៗ ។

៣.៣.១០ ភាគរយគ្រួសារប្រើប្រាស់ប្រភពទឹកស្អាត និងមិនស្អាតនៅរដូវប្រាំងតាមឃុំ ឆ្នាំ២០០៨

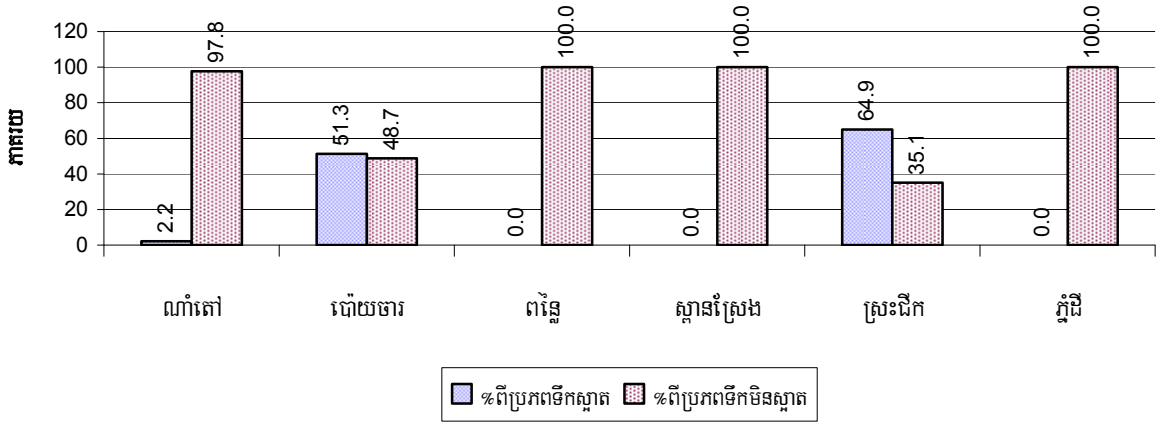

សម្គាល់: គិតជាភាគរយនៃចំនួនគ្រួសារសរុបក្នុងឃុំនីមួយៗ

៣.៣.១១ អនាម័យនៃការទទួលទានទឹកតាមគ្រួសារ

ចំនួនគ្រួសារដែល:	2006	2007	2008	
	%	%	%	ចំនួន
និយមប្រើប្រាស់ឧបករណ៍ចំអោះទឹកសំរាប់ទទួលទាន	0%	2%	3 %	331 គ្រួសារ
មានទំលាប់ទទួលទានទឹកដាំទឹកពុះ	12%	15%	16 %	1,710 គ្រួសារ

សម្គាល់: គិតជាភាគរយនៃចំនួនគ្រួសារសរុប

៣.៣.១២ ភាគរយគ្រួសារប្រើប្រាស់ឧបករណ៍ចំអោះទឹក ឬទំលាប់ដាំទឹកសម្រាប់បរិភោគតាមឃុំ ឆ្នាំ២០០៨

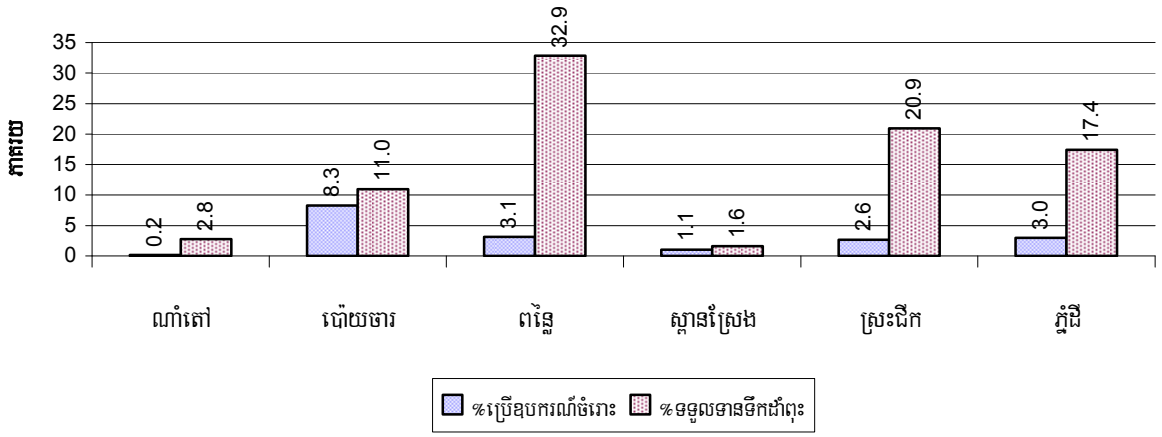

សម្គាល់: គិតជាភាគរយនៃចំនួនគ្រួសារសរុបក្នុងឃុំនីមួយៗ

៣.៣.១៣ គ្រួសារមានលទ្ធភាពទទួលបានទឹកស្អាតប្រើប្រាស់

លទ្ធភាពទទួលបានទឹកប្រើប្រាស់:	2006	2007	2008	
	%	%	%	ចំនួន
ជិតជាង១៥០ម៉ែត្រពីផ្ទះ	31%	40%	38 %	3,973 គ្រួសារ
ឆ្ងាយជាង១៥០ម៉ែត្រពីផ្ទះ	60%	45%	55 %	5,734 គ្រួសារ

សម្គាល់: គិតជាភាគរយនៃចំនួនគ្រួសារសរុប

៣.៣.១៤ ភាគរយប្រជាជនប្រើប្រាស់បង្គន់ និងភាគរយគ្រួសារមានបង្គន់ និងគ្មានបង្គន់ប្រើប្រាស់

បរិយាយ	2006	2007	2008	
	សមាមាត្រ	សមាមាត្រ	សមាមាត្រ	ចំនួន
ភាគរយប្រជាជនប្រើប្រាស់បង្គន់	112.3	79.7	65.6	804.0

សម្គាល់ : គិតផលធ្យៃបការបែងចែកចំនួននៃផ្ទះមានបង្គន់ តាមចំនួនប្រជាជនសរុប ។

៣.៣.១៥ ភាគរយគ្រួសារមានបង្គន់អនាម័យប្រើប្រាស់របស់ប្រជាជនតាមបណ្តាឃុំឆ្នាំ២០០៨

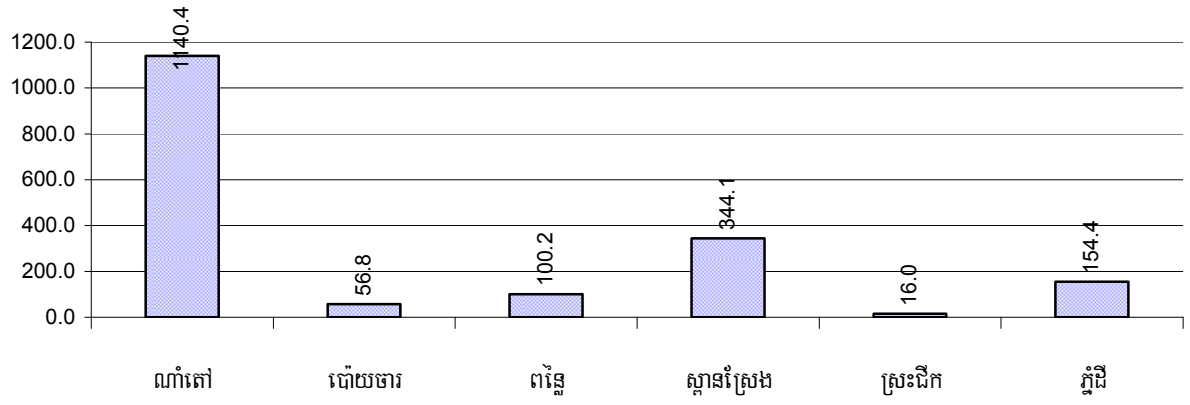

៣.៣.១៦ ភាគរយគ្រួសារបរិភោគទឹកដាំពុះ ទឹកត្រោះ ឬទឹកមិនស្អាតតាមឃុំ ឆ្នាំ២០០៨

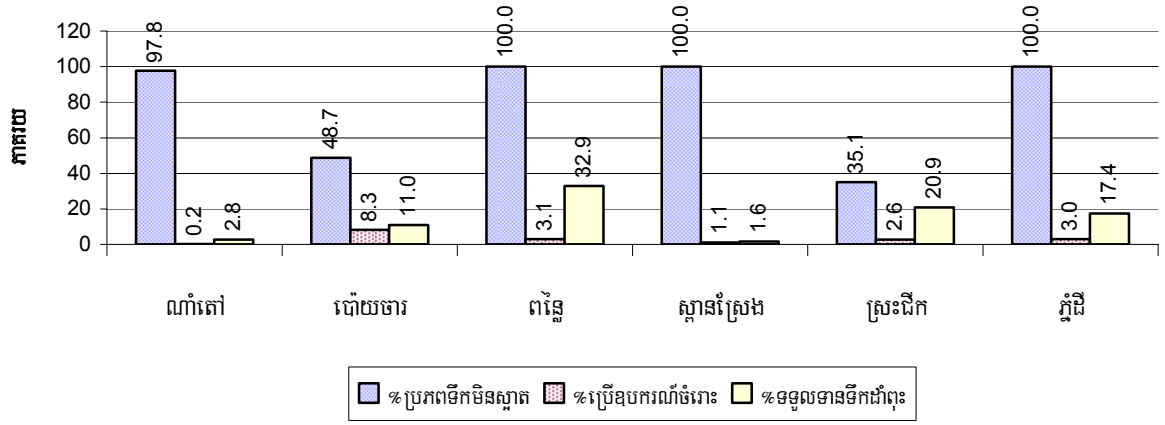

សម្គាល់: គិតជាភាគរយនៃចំនួនគ្រួសារសរុបក្នុងឃុំនីមួយៗ

៣.៤ ក្រុមជនងាយរងគ្រោះ

៣.៤.១ ក្រុមជនងាយរងគ្រោះដែលត្រូវទទួលកិច្ចការពារពិសេស

ប្រភេទជនងាយរងគ្រោះ	2006	2007	2008
ចំនួនជនរងគ្រោះដោយសារការរំលោភផ្លូវភេទ	2 នាក់	0 នាក់	0 នាក់
ចំនួនជនរងគ្រោះដោយសារជួញដូរមនុស្ស	0 នាក់	0 នាក់	0 នាក់
ចំនួនគ្រួសារដែលមានសមាជិកប្រើប្រាស់គ្រឿងញៀន	1 គ្រួសារ	0 គ្រួសារ	1 គ្រួសារ
ចំនួនគ្រួសារដែលមានសមាជិកកើតជំងឺអេដស៍	14 គ្រួសារ	21 គ្រួសារ	25 គ្រួសារ
ចំនួនកុមារកំព្រាអាយុក្រោម១៨ឆ្នាំដោយសារអេដស៍	42 នាក់	31 នាក់	42 នាក់
ចំនួនកុមារកំព្រាអាយុក្រោម១៨ឆ្នាំ (ទូទៅគ្រប់ករណី)	255 នាក់	238 នាក់	236 នាក់
ចំនួនមនុស្សចាស់ជរាគ្មានទីពឹង	55 នាក់	52 នាក់	55 នាក់
ចំនួនជនពិការអាចរកចំណូលបាន	78 នាក់	104 នាក់	76 នាក់
ចំនួនជនពិការមិនអាចរកចំណូលបាន	125 នាក់	140 នាក់	148 នាក់
ចំនួនជនពិការអាយុក្រោម១៨ឆ្នាំ	64 នាក់	70 នាក់	71 នាក់
ចំនួនគ្រួសារដែលរងគ្រោះដោយគ្រោះធម្មជាតិ	966 គ្រួសារ	426 គ្រួសារ	664 គ្រួសារ
ចំនួនជនរងគ្រោះដោយសារគ្រាប់មីននិងយុទ្ធភណ្ឌមិនទាន់ផ្ទុះ	63 នាក់	41 នាក់	42 នាក់

៣.៤.២ ចំនួនជនរងគ្រោះដោយការរំលោភផ្លូវភេទនិងការជួញដូរមនុស្សតាមបណ្តាឃុំឆ្នាំ២០០៨

គ្មានការរំលោភផ្លូវភេទ ឬជួញដូរមនុស្សនៅក្នុងស្រុកនេះ ក្នុងឆ្នាំ២០០៨ទេ

៣.៤.៣ ចំនួនគ្រួសារដែលមានសមាជិកប្រើប្រាស់គ្រឿងញៀននិងកើតជំងឺអេដស៍តាមបណ្តាឃុំឆ្នាំ២០០៨

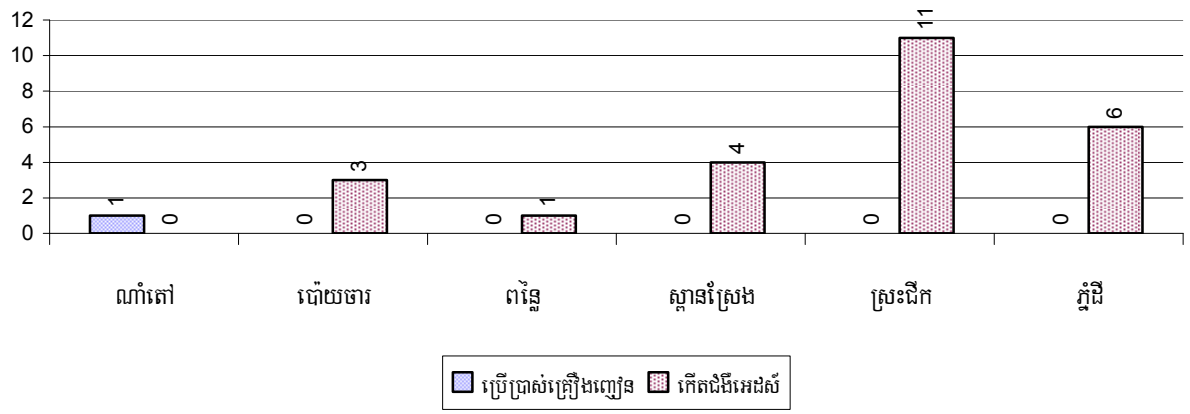

៣.៤.៤ មនុស្សចាស់ជរាគ្មានទីពឹងនិងកុមារកំព្រាអាយុក្រោម១៨ឆ្នាំតាមបណ្តាឃុំ ឆ្នាំ២០០៨

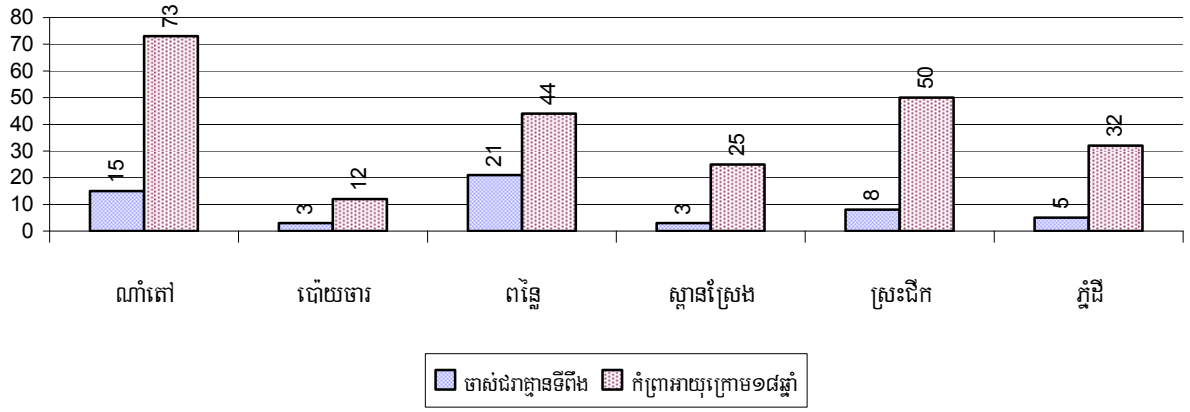

៣.៤.៥ ជនពិការអាចរកចំណូលបាននិងជនពិការមិនអាចរកចំណូលបានតាមបណ្តាឃុំ ឆ្នាំ២០០៨

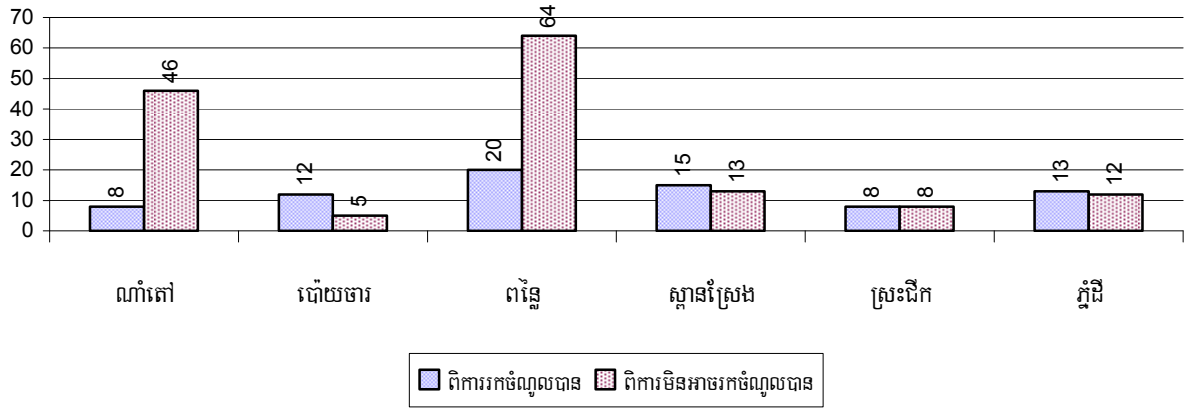

៣.៤.៦ ចំនួនគ្រួសារដែលរងគ្រោះដោយគ្រោះធម្មជាតិ គ្រាប់មីន និងឃុទ្ធភ័ណ្ឌមិនទាន់ផ្ទុះតាមបណ្តា ឃុំ ឆ្នាំ២០០៨

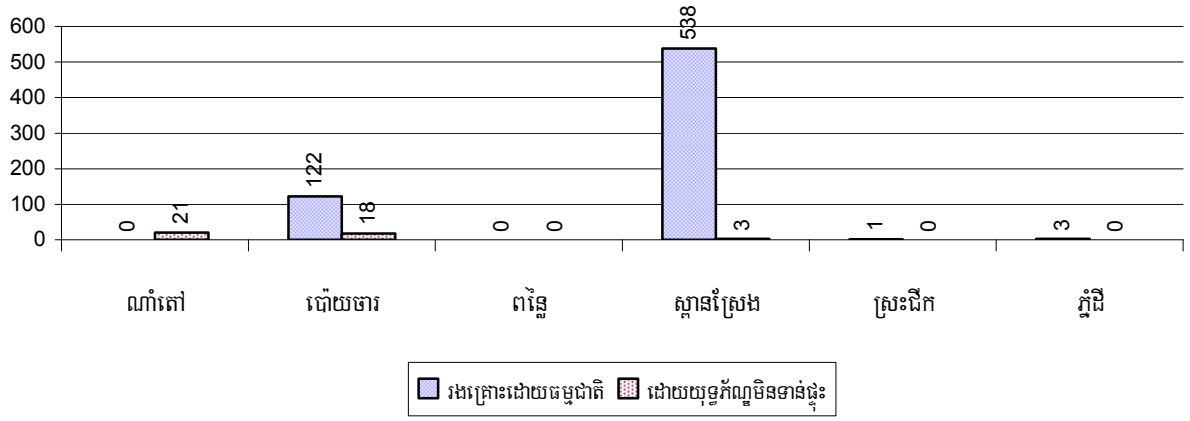

៣.៤ អន្តោប្រវេសន៍

៣.៥.១ ស្ថិតិប្រជាជនផ្លាស់ប្តូរទីលំនៅ

បរិយាយ	2006	2007	2008
ចំនួនគ្រួសារផ្លាស់លំនៅដ្ឋានចូល	69 គ្រួសារ	37 គ្រួសារ	38 គ្រួសារ
ចំនួនមនុស្សសរុប	338 នាក់	148 គ្រួសារ	147 នាក់
ចំនួនមនុស្សស្រី	195 នាក់	70 នាក់	80 នាក់
ចំនួនគ្រួសារផ្លាស់លំនៅដ្ឋានចេញ	228 គ្រួសារ	111 គ្រួសារ	126 គ្រួសារ
ចំនួនមនុស្សសរុប	757 នាក់	511 នាក់	480
ចំនួនមនុស្សស្រី	375 នាក់	220 នាក់	254 នាក់
ចំនួនគ្រួសារចូលមកស្នាក់នៅបណ្តោះអាសន្ន	24 គ្រួសារ	29 គ្រួសារ	41 គ្រួសារ
ចំនួនមនុស្សសរុប	74 នាក់	82 នាក់	139 នាក់
ចំនួនមនុស្សស្រី	31 នាក់	28 នាក់	69 នាក់

៣.៥.២ ការធ្វើចំណាកស្រុកស្វែងរកការងារធ្វើ

បរិយាយ	2006	2007	2008	
ចំនួនប្រជាជនផ្លាស់ទីទៅរកការងារធ្វើជាមួយក្រុមហ៊ុន រោងចក្រ	0%	1%	1%	275 នាក់
ចំនួនប្រជាជនផ្លាស់ទីទៅរកការងារធ្វើ ប៉ុន្តែមានការងារ មិនពិតប្រាកដ	7%	10%	11%	2,949 នាក់

សម្គាល់: គិតជាភាគរយនៃចំនួនប្រជាជនសរុបអាយុ ១៨-៦០ឆ្នាំ ។

៣.៥.៣ ចំនួនមនុស្សទៅរកស៊ីក្រៅស្រុកជាមួយក្រុមហ៊ុន/រោងចក្រ ឬមិនដឹងមុខរបរច្បាស់លាស់ឆ្នាំ២០០៨

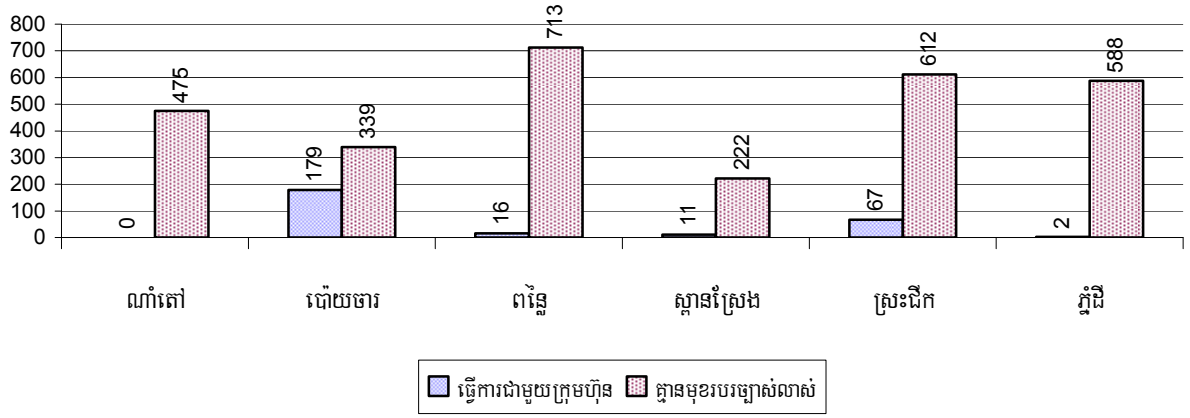

៣.៥.៤ គ្រួសារផ្ទាស់ទីលំនៅ រយៈពេល៣ឆ្នាំកន្លង

បរិយាយ	2006	2007	2008	
	%	%	%	ចំនួន
ចំនួនអ្នកផ្ទាស់ទីលំនៅសរុប	4.0%	5.9%	6.1%	3,224 នាក់
ចំនួនអ្នកផ្ទាស់ទីលំនៅជាស្ត្រី	1.7%	2.6%	2.7%	1,427 នាក់
ចំនួនអ្នកផ្ទាស់ទីលំនៅសរុបដែលចេញទៅធ្វើការជាមួយក្រុមហ៊ុន/រោងចក្រ (ការងារពិតប្រាកដ)	0.1%	0.5%	0.5%	275 នាក់
ចំនួនអ្នកផ្ទាស់ទីលំនៅជាស្ត្រីមានការងារពិតប្រាកដ	0.1%	0.3%	0.4%	189 នាក់
ចំនួនអ្នកផ្ទាស់ទីលំនៅសរុបមានការងារមិនពិតប្រាកដ	3.8%	5.3%	5.6%	2,949 នាក់
ចំនួនអ្នកផ្ទាស់ទីលំនៅជាស្ត្រីមានការងារមិនពិតប្រាកដ	1.6%	2.2%	2.3%	1,238 នាក់

សម្គាល់: គិតជាភាគរយនៃចំនួនប្រជាជនសរុប

៣.៥.៥ ភាគរយអ្នកផ្ទាស់ទីលំនៅជាស្ត្រីមានមុខរបរច្បាស់លាស់ និងមិនច្បាស់លាស់ តាមឃុំ

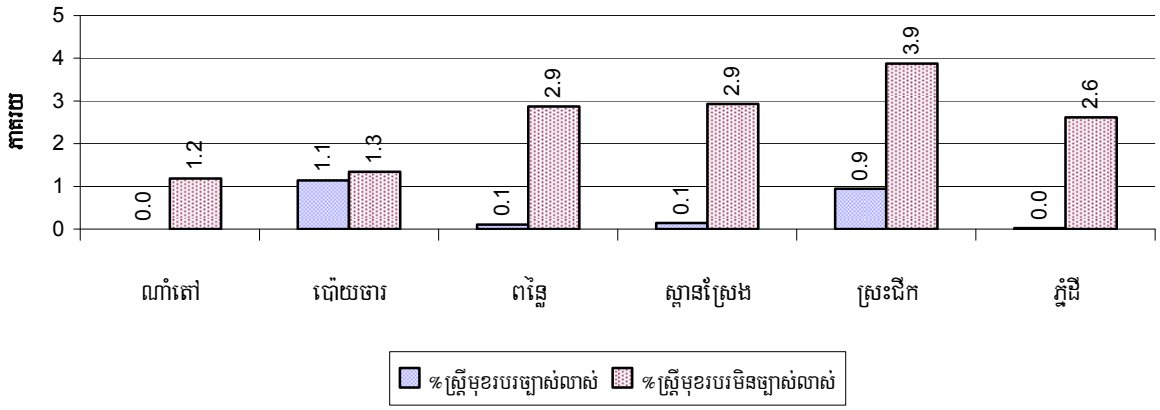

សម្គាល់: គិតជាភាគរយនៃចំនួនប្រជាជនសរុបនៃឃុំ

៤ បរិស្ថាន និងធនធានធម្មជាតិ

៤.១ គ្រួសារពាក់ព័ន្ធជាមួយបញ្ហាធនធានធម្មជាតិ និងបរិស្ថាន

បរិយាយ	2006	2007	2008	
	%	%	%	ចំនួន
គ្រួសាររស់នៅដោយសារអនុផលព្រៃឈើ	0 %	0 %	0 %	0 គ្រួសារ
គ្រួសាររស់នៅក្នុងតំបន់អភិរក្ស/ការពារ	2 %	2 %	0 %	1 គ្រួសារ
គ្រួសារដែលមានសេវាប្រមូលសំរាម	0 %	0 %	0 %	0 គ្រួសារ
គ្រួសារដែលទទួលរងនូវការបំពុលបរិស្ថាន	0 %	1 %	1 %	110 គ្រួសារ
គ្រួសារដាំដុះដែលប្រើជីគីមី	94 %	94 %	93 %	9,750 គ្រួសារ
គ្រួសារដាំដុះដែលប្រើថ្នាំគីមីសម្លាប់សត្វល្អិត	75 %	78 %	82 %	8,614 គ្រួសារ

សម្គាល់: គិតជាភាគរយនៃចំនួនគ្រួសារសរុប

៤.២ ភាគរយគ្រួសារដែលជាប់ពាក់ព័ន្ធនឹងបញ្ហាធនធានធម្មជាតិតាមបណ្តាឃុំ ឆ្នាំ២០០៨



សម្គាល់: គិតជាភាគរយនៃចំនួនគ្រួសារសរុបក្នុងឃុំនីមួយៗ ។

៤.៣ ភាគរយគ្រួសារដែលប្រមូលសំរាម និងប៉ះពាល់ដោយការបំពុលបរិស្ថាន តាមបណ្តាឃុំ ឆ្នាំ២០០៨

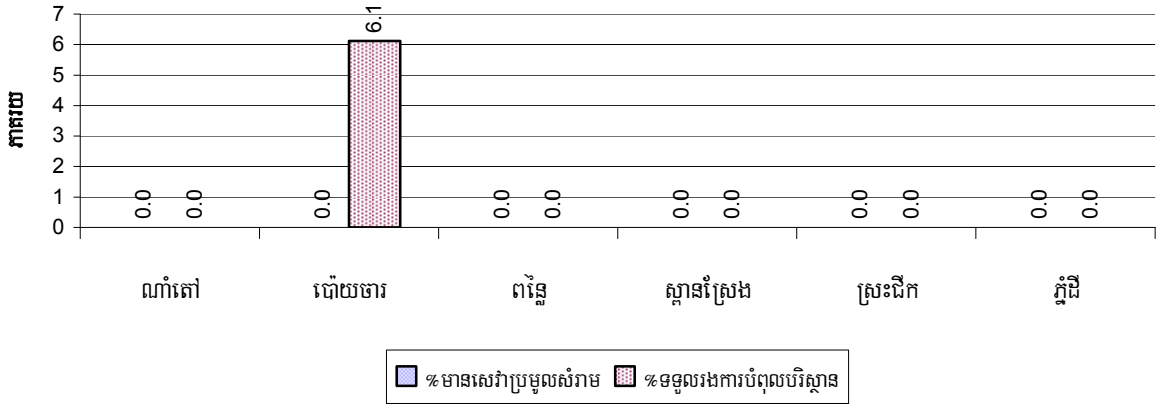

សម្គាល់: ការប្រមូលសំរាមគិតជាភាគរយនៃចំនួនផ្ទះសរុបក្នុងឃុំនីមួយៗ និងប៉ះពាល់ដោយការបំពុលបរិស្ថានគិតជាភាគរយនៃចំនួនគ្រួសារសរុបក្នុងឃុំនីមួយៗ ។

៤.៤ ភាគរយគ្រួសារប្រើជីគីមីនិងគ្រួសារប្រើថ្នាំគីមីសម្លាប់សត្វល្អិតតាមបណ្តាឃុំ ឆ្នាំ២០០៨

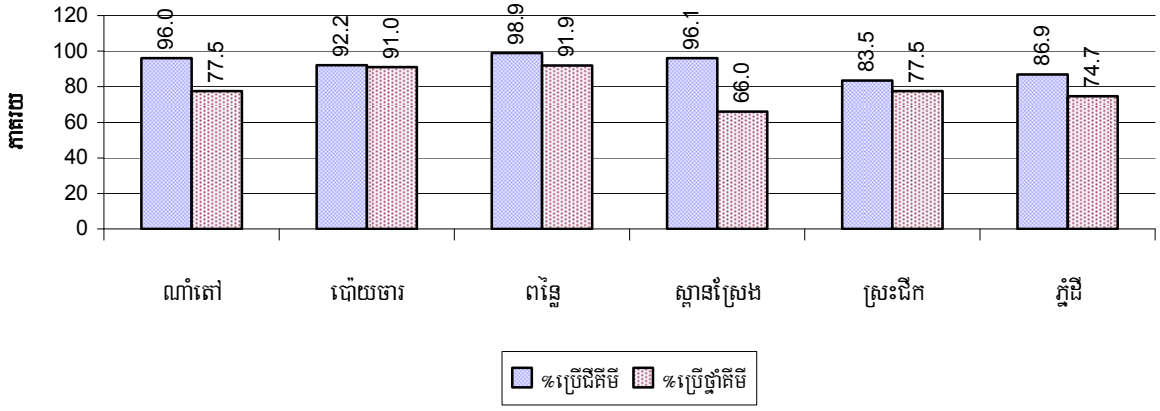

សម្គាល់: គិតជាភាគរយនៃចំនួនគ្រួសារសរុបក្នុងឃុំនីមួយៗ

៥ រដ្ឋបាល សន្តិសុខ និងសណ្តាប់ធ្នាប់

៥.១ ការចុះសំបុត្រកំណើត រយៈពេល៣ឆ្នាំកន្លង

បរិយាយ	2006	2007	2008
ចំនួនទារកដែលត្រូវទៅចុះសំបុត្រកំណើតក្នុងឆ្នាំ	742 នាក់	728 នាក់	709 នាក់
ចំនួនទារកដែលមិនបានចុះសំបុត្រកំណើតក្នុងឆ្នាំ	295 នាក់	413 នាក់	439 នាក់
%ទារកដែលមិនបានចុះសំបុត្រកំណើតក្នុងឆ្នាំ	40 %	57 %	62 %

៥.២ ចំនួនទារកមិនទាន់បានចុះសំបុត្រកំណើតតាមឃុំឆ្នាំ២០០៨

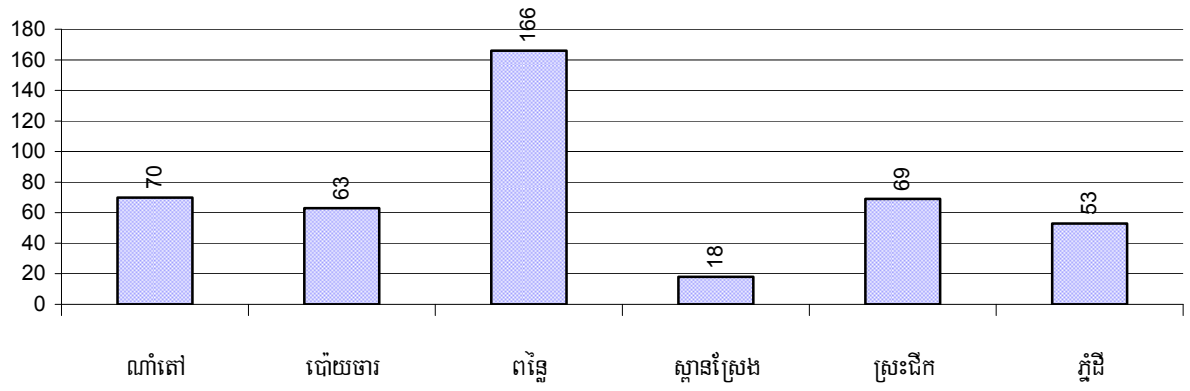

៥.៣ ចំនួនករណីអសន្តិសុខដែលបានកត់ត្រា

បរិយាយ	2006	2007	2008
ចំនួនករណីឃាតកម្ម-ប្លន់-ចាប់ជំរិត	**4** ករណី	**2** ករណី	**2** ករណី
ចំនួនករណីលួច	**63** ករណី	**27** ករណី	**21** ករណី
ចំនួនករណីទំនាស់ដីធ្លី	**83** ករណី	**91** ករណី	**51** ករណី
ចំនួនករណីទំនាស់ផ្សេងៗ	**76** ករណី	**74** ករណី	**87** ករណី

សម្គាល់: នេះសំដៅតែលើករណីអសន្តិសុខដែលបានកត់ត្រាប៉ុណ្ណោះ ។

៥.៤ សមាមាត្រករណីអសន្តិសុខក្នុង១០០០នាក់តាមឃុំ ឆ្នាំ២០០៨

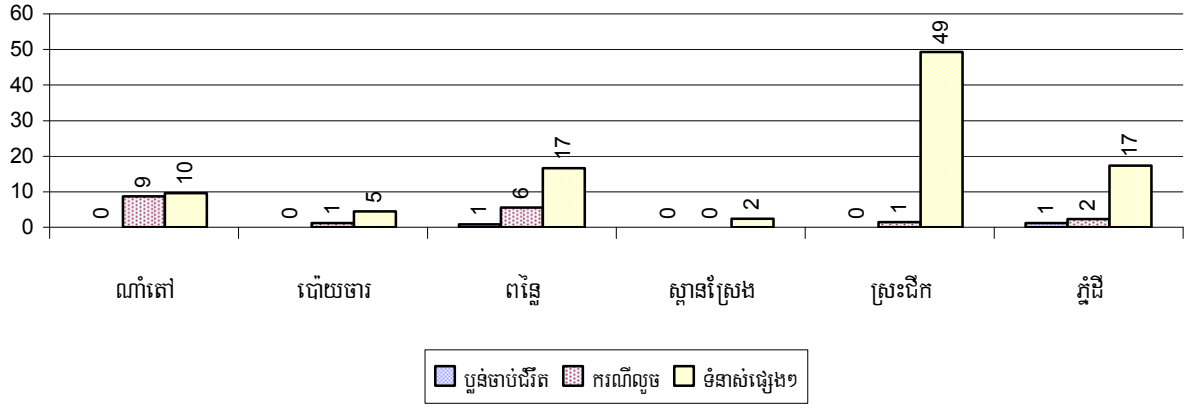

៥.៥ ចំនួនករណីទំនាស់ដីធ្លីដែលបានកត់ត្រាតាមបណ្តាឃុំ ឆ្នាំ២០០៨

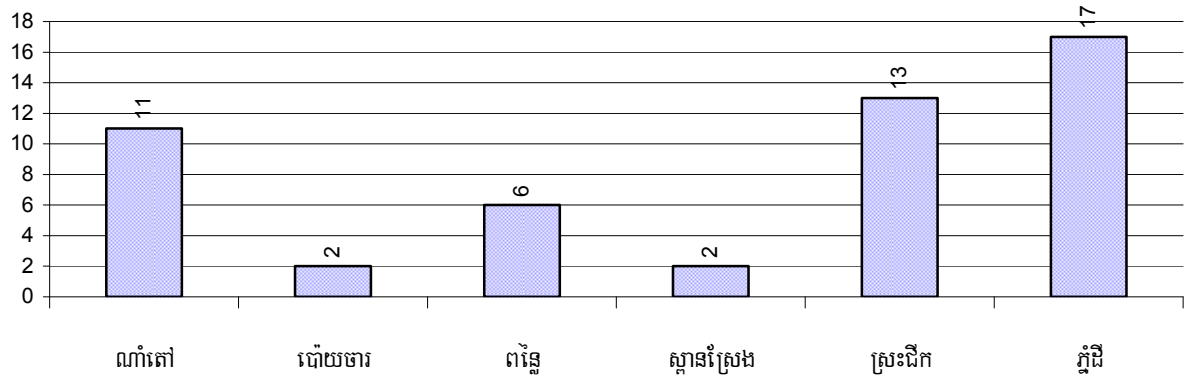

៦ យេនឌ័រ

៦.១ អំពើហិង្សាក្នុងគ្រួសារដែលកត់ត្រា រយៈពេល៣ឆ្នាំកន្លងមក

បរិយាយ		2006	2007	2008
ចំនួនគ្រួសារដែលមានអំពើហឹង្សាក្នុងគ្រួសារ		198 គ្រួសារ	123 គ្រួសារ	123 គ្រួសារ
%គ្រួសារដែលមានអំពើហឹង្សាក្នុងគ្រួសារ		2 %	1 %	1 %
ចំនួនករណី(ដង) អំពើហឹង្សាក្នុងគ្រួសារដែលមេភូមិរាយការណ៍		163 ករណី	122 ករណី	105 ករណី
ក្នុងនោះ	អំពើហឹង្សាផ្លូវកាយ	115 ករណី	60 ករណី	49 ករណី
	អំពើហឹង្សាផ្លូវភេទ	0 ករណី	3 ករណី	0 ករណី
	អំពើហឹង្សាផ្លូវចិត្ត	36 ករណី	25 ករណី	26 ករណី
	អំពើហឹង្សាផ្នែកជីវភាពសេដ្ឋកិច្ច	12 ករណី	34 ករណី	30 ករណី
សរុបចំនួនសេចក្តីសំរេចរដ្ឋបាលផ្នែកអំពើហឹង្សាក្នុងគ្រួសារ		58 ករណី	47 ករណី	58 ករណី
%សេចក្តីសំរេចរដ្ឋបាលផ្នែកអំពើហឹង្សាក្នុងគ្រួសារ		36 %	39 %	55 %

៦.២ ភាគរយគ្រួសារមានអំពើហឹង្សាក្នុងគ្រួសារដែលបានកត់ត្រា តាមឃុំ ក្នុងឆ្នាំ២០០៨

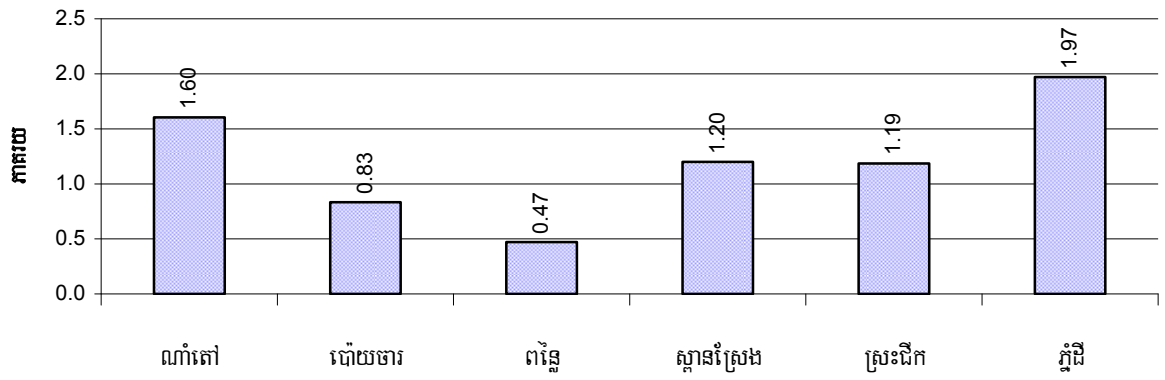

សម្គាល់: គិតជាភាគរយនៃចំនួនគ្រួសារសរុបក្នុងឃុំនីមួយៗ

៦.៣ អំពើចាប់រំលោភ និងជួញដូរមនុស្សបានកត់ត្រា រយៈពេល៣ឆ្នាំកន្លងមក

បរិយាយ	2006	2007	2008
ជនរងគ្រោះដោយសារការចាប់រំលោភ	2 នាក់	0 នាក់	0 នាក់
ជនរងគ្រោះអាយុក្រោម១៨ឆ្នាំ	1 នាក់	0 នាក់	0 នាក់

បរិយាយ	2006	2007	2008
ជនរងគ្រោះអាយុលើស១៨ឆ្នាំ	1 នាក់	0 នាក់	0 នាក់
ចំនួនជនរងគ្រោះដោយសារការជួញដូរមនុស្ស	0 នាក់	0 នាក់	0 នាក់
ជនរងគ្រោះអាយុក្រោម១៨ឆ្នាំ	0 នាក់	0 នាក់	0 នាក់
ជនរងគ្រោះអាយុលើស១៨ឆ្នាំ	0 នាក់	0 នាក់	0 នាក់

៦.៤ ការចូលរួមរបស់ស្ត្រី ក្នុងរយៈពេល៣ឆ្នាំកន្លងមក

បរិយាយ	2006	2007	2008	
	%	%	%	ចំនួន
ភាគរយប្រជាជនចូលរួមក្នុងការងារសង្គមស៊ីវិល	3%	2%	3%	1,528 នាក់
ភាគរយស្ត្រីចូលរួមក្នុងការងារសង្គមស៊ីវិល	1%	1%	1%	681 នាក់
ភាគរយមនុស្សអាយុ១៨-៦០ដែលគ្មានការងារធ្វើពិតប្រាកដ និងទៀងទាត់	6%	6%	6%	1,750 នាក់
ភាគរយមនុស្សស្រីអាយុ១៨-៦០ ដែលគ្មានការងារ ធ្វើពិតប្រាកដ និងទៀងទាត់	3%	2%	3%	891 នាក់

សម្គាល់: *ការចូលរួមអាចមានអង្គការក្រៅរដ្ឋាភិបាល អង្គការសហគមន៍ ក្រុមឥណទាន សហព័ន្ធស្ត្រី គណបក្ស និងអង្គការ សង្គមស៊ីវិលផ្សេងៗទៀត ។ ផ្នែកទី១ គិតភាគរយនៃចំនួនប្រជាជនសរុប ។ ផ្នែកទី២ គិតភាគរយនៃចំនួនប្រជាជនសរុបអាយុពី ១៨-៦០ឆ្នាំ ។*

៦.៥ ភាគរយស្ត្រីចូលរួមក្នុងការងារសង្គមស៊ីវិលនិងស្ត្រីអាយុ១៨_៦០ឆ្នាំគ្មានការងារ ច្បាស់លាស់ តាមឃុំ ក្នុងឆ្នាំ២០០៨

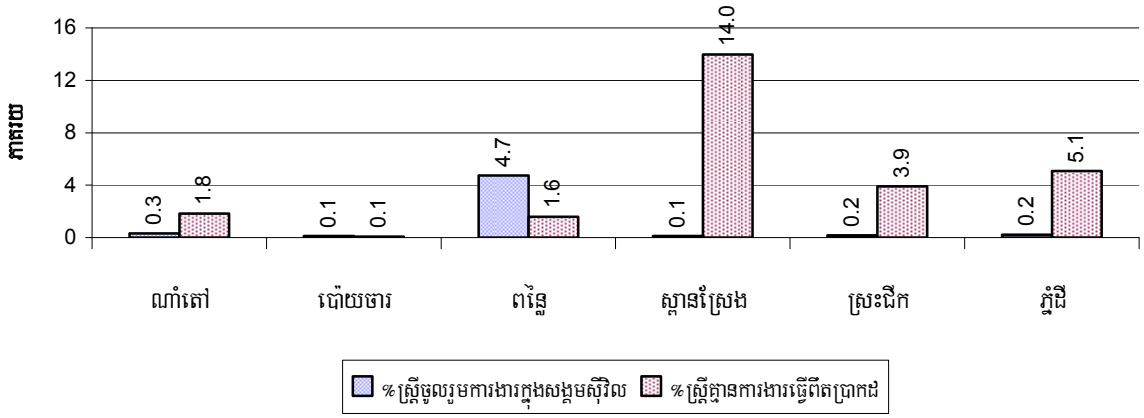

សម្គាល់: ស្ត្រីចូលរួមក្នុងសង្គមស៊ីវិលគិតជាភាគរយនៃចំនួនប្រជាជនសរុបក្នុង១ឃុំ ។ ស្ត្រីអាយុ១៨-៦០ឆ្នាំ គ្មានការងារ ច្បាស់លាស់ គិតជាភាគរយនៃចំនួនប្រជាជនសរុបអាយុ១៨-៦០ឆ្នាំ ក្នុង១ឃុំ ។

៦.៦ ស្ត្រីជាមេគ្រួសារ

ប្រភេទគ្រួសារដែលមាន:	2006	2007	2008	
	%	%	%	ចំនួន
ស្ត្រីជាមេគ្រួសារ	10%	10%	10%	1,044 គ្រួសារ
ស្ត្រីជាមេគ្រួសារមានកូនតូចអាយុតិចជាង៥ឆ្នាំ	1%	1%	1%	97 គ្រួសារ

សម្គាល់: គិតជាភាគរយនៃចំនួនគ្រួសារសរុប ។

៦.៧ ភាគរយគ្រួសារដែលស្ត្រីជាមេគ្រួសារនិងមានកូនតូចអាយុតិចជាង៥ឆ្នាំ តាមឃុំ ក្នុងឆ្នាំ២០០៨

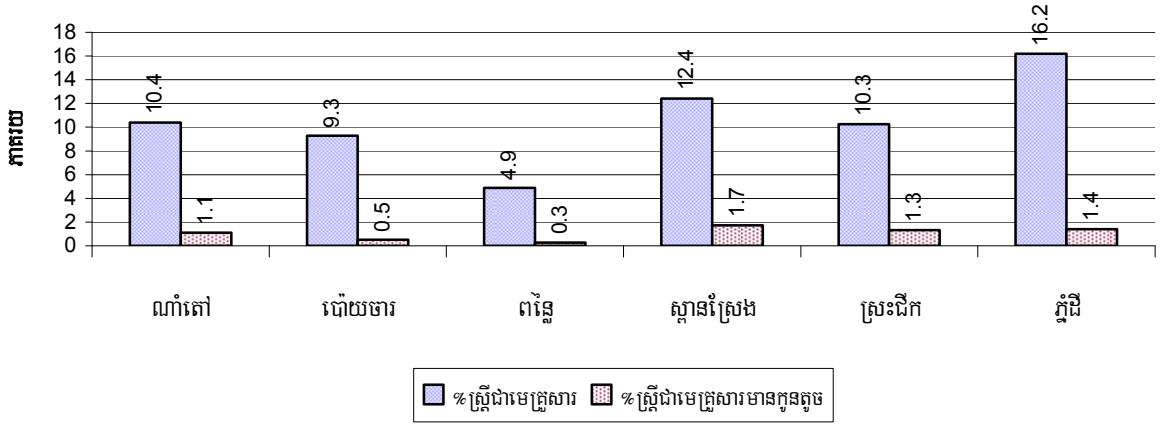

សម្គាល់: គិតជាភាគរយនៃចំនួនគ្រួសារសរុបក្នុងឃុំនីមួយៗ ។

៧ ស្ថិតិជនជាតិដើមភាគតិចនៅក្នុងស្រុក

៧.១ ស្ថិតិជនជាតិដើមភាគតិចនៅក្នុងស្រុក

ជនជាតិដើមភាគតិច	2006		2007		2008	
	ចំនួនគ្រួសារ	ចំនួនប្រជាជន	ចំនួនគ្រួសារ	ចំនួនប្រជាជន	ចំនួនគ្រួសារ	ចំនួនប្រជាជន
ព្នង	0 គ្រួសារ	0 នាក់	0 គ្រួសារ	0 នាក់	0 គ្រួសារ	0 នាក់
កួយ	0 គ្រួសារ	0 នាក់	0 គ្រួសារ	0 នាក់	0 គ្រួសារ	0 នាក់
ស្ទៀង	0 គ្រួសារ	0 នាក់	0 គ្រួសារ	0 នាក់	0 គ្រួសារ	0 នាក់
មិល	0 គ្រួសារ	0 នាក់	0 គ្រួសារ	0 នាក់	0 គ្រួសារ	0 នាក់
ក្រោល	0 គ្រួសារ	0 នាក់	0 គ្រួសារ	0 នាក់	0 គ្រួសារ	0 នាក់
ថ្ម	0 គ្រួសារ	0 នាក់	0 គ្រួសារ	0 នាក់	0 គ្រួសារ	0 នាក់
ខោញ	0 គ្រួសារ	0 នាក់	0 គ្រួសារ	0 នាក់	0 គ្រួសារ	0 នាក់
ទំពូន	0 គ្រួសារ	0 នាក់	0 គ្រួសារ	0 នាក់	0 គ្រួសារ	0 នាក់
ចារាយ	0 គ្រួសារ	0 នាក់	0 គ្រួសារ	0 នាក់	0 គ្រួសារ	0 នាក់
ត្រឹង	0 គ្រួសារ	0 នាក់	0 គ្រួសារ	0 នាក់	0 គ្រួសារ	0 នាក់
កាវ៉ែត	0 គ្រួសារ	0 នាក់	0 គ្រួសារ	0 នាក់	0 គ្រួសារ	0 នាក់
ស្ងួច	0 គ្រួសារ	0 នាក់	0 គ្រួសារ	0 នាក់	0 គ្រួសារ	0 នាក់
លន់	0 គ្រួសារ	0 នាក់	0 គ្រួសារ	0 នាក់	0 គ្រួសារ	0 នាក់
កាចក់	0 គ្រួសារ	0 នាក់	0 គ្រួសារ	0 នាក់	0 គ្រួសារ	0 នាក់
ព្រៅ	0 គ្រួសារ	0 នាក់	0 គ្រួសារ	0 នាក់	0 គ្រួសារ	0 នាក់
ផ្សេងៗ	0 គ្រួសារ	0 នាក់	0 គ្រួសារ	0 នាក់	0 គ្រួសារ	0 នាក់
សរុប	0 គ្រួសារ	0 នាក់	0 គ្រួសារ	0 នាក់	0 គ្រួសារ	0 នាក់

សម្គាល់: ផ្សេងៗ សំដៅលើក្រុមជនជាតិដើមភាគតិចដ៏ទៃទៀតដែលមិនមានបញ្ជាក់ប្រភេទជនជាតិច្បាស់លាស់ ។

៧.២ ជនជាតិភាគតិចផ្សេងៗក្នុងស្រុក

ជនជាតិភាគតិច	2006		2007		2008	
	ចំនួនគ្រួសារ	ចំនួនប្រជាជន	ចំនួនគ្រួសារ	ចំនួនប្រជាជន	ចំនួនគ្រួសារ	ចំនួនប្រជាជន
ខ្មែរឥស្លាម	0 គ្រួសារ	0 នាក់	0 គ្រួសារ	0 នាក់	0 គ្រួសារ	0 នាក់
វៀតណាម	0 គ្រួសារ	0 នាក់	0 គ្រួសារ	0 នាក់	0 គ្រួសារ	0 នាក់
ឡាវ	0 គ្រួសារ	0 នាក់	0 គ្រួសារ	0 នាក់	0 គ្រួសារ	0 នាក់

សម្គាល់: ចំនួនជនជាតិដើមភាគតិច និងជនជាតិភាគតិចគឺជាទិន្នន័យបន្ថែម ដូរច្នេះភូមិខ្លះមិនបានកត់ត្រាទុក ។

ផ្នែក គ : ផែនការ និងគម្រោង

៨ សំណើគម្រោងជាអាទិភាពនិងផែនការនានា

៨.១ សំណើគម្រោងជាអាទិភាពរបស់ក្រុមប្រឹក្សាឃុំ សម្រាប់ឆ្នាំ២០០៩ក្នុងស្រុកតាមិស័យ

ទិន្នន័យតារាងម៉ាទ្រិចសកម្មភាពជាអាទិភាពស្រុកត្រូវបានយកចេញពី CDPD ។ តារាងម៉ាទ្រិចសកម្មភាពជាអាទិភាពស្រុកខណត្រូវបានប្រើប្រាស់សម្រាប់សិក្ខាសាលាសមាហរណកម្ម ថ្នាក់ស្រុក ដើម្បីបង្ហាញគម្រោងអ្វីខ្លះដែលឃុំបានស្នើឡើងក្នុងផែនការវិនិយោគឃុំរបស់ពួកគាត់សម្រាប់ឆ្នាំ២០០៩ ។ ម្ចាស់ជំនួយ មន្ទីរនានា និងភ្នាក់ងារផ្សេងទៀត ធ្វើការពិចារណា ថាតើគម្រោងមួយណាដែលពួកគេចង់គាំទ្រ និងគម្រោងមួយណាដែលមិនចាប់អារម្មណ៍ ។ លទ្ធផលនៃកិច្ចព្រមព្រៀងបណ្តោះអាសន្ននេះ រវាងក្រុមប្រឹក្សាឃុំ និងអ្នកគាំទ្រ (អង្គការក្រៅរដ្ឋាភិបាល មន្ទីរ វិស័យ ម្ចាស់ជំនួយឯកជន ។ល។ ដូចមាន បង្ហាញក្នុងតារាង ៨.២ ។

ល.រ	ឈ្មោះគំរោង	ណាំតៅ	ប៉ោយចារ	ពន្ធែ	ស្ពានស្រែង	ស្រះជីក	ភ្នំដី	សំណើគំរោង
		១០៣០១	១០៣០២	១០៣០៣	១០៣០៤	១០៣០៥	១០៣០៦	សរុប
សេដ្ឋកិច្ច								
1	វគ្គបច្ចេកទេសជីកំប៉ុស្តិ៍	១ វគ្គ	២ វគ្គ	៦ វគ្គ	១ វគ្គ	១ វគ្គ		៥
2	វគ្គបច្ចេកទេសប្រើប្រាស់ជីគីមីនិងថ្នាំគីមីកំចាត់សត្វល្អិត	១ វគ្គ			១ វគ្គ	១ វគ្គ		៤
3	វគ្គបច្ចេកទេសដំណាំបន្លែ	១ វគ្គ	០ វគ្គ			១ វគ្គ		៣
4	វគ្គបច្ចេកទេសដំណាំឈើហូបផ្លែ	១ វគ្គ		៦ វគ្គ		១ វគ្គ		៣
5	វគ្គបច្ចេកទេសប្រព័ន្ធកសិកម្មចំរុះ	១ វគ្គ	១២ ក្បាល	១ វគ្គ/ឆ្នាំ		១ វគ្គ		៥
6	វគ្គបណ្តុះបណ្តាលការផលិតពូជស្រូវ					១ វគ្គ		១
7	វគ្គស្រែបង្ហាញដំណាំស្រូវ			៥ បង្ហាញ	១ វគ្គ	១ វគ្គ		៣
8	វគ្គបច្ចេកទេសកែប្រែគុណភាពដី					១ វគ្គ		១
9	វគ្គគ្រឿងយន្តកសិកម្ម	១ វគ្គ	៣ វគ្គ	១ វគ្គ	៣ វគ្គ	១ វគ្គ/ឆ្នាំ		៥
10	វគ្គបច្ចេកទេសដាំផ្សិត					១ វគ្គ		១
11	វគ្គបច្ចេកទេសបង្កាត់ពូជដំណាំ					១ វគ្គ		១

ល.រ	ឈ្មោះគំរោង	ណាំតៅ	ប៉ោយចារ	ពន្ធ	ស្ពានស្រែង	ស្រះជីក	ភ្នំដី	សំណើគំរោង
		១០៣០១	១០៣០២	១០៣០៣	១០៣០៤	១០៣០៥	១០៣០៦	សរុប
12	វគ្គប្រព័ន្ធប្រពលវិប្បកម្មតាមគោលការណ៍ធម្មជាតិ (បវិស)						១ វគ្គ	១
13	វគ្គបច្ចេកទេសដំណាំស្រូវ	១ វគ្គ	៨ វគ្គ	៦ វគ្គ				៣
14	ចាក់វ៉ាក់សាំងការពារជំងឺសត្ត	១៥០០ ក្បាល	២៤៥៤ ក្បាល	៣១១០ ក្បាល		៣០០០ ក្បាល	១០០០ ក្បាល	៥
15	វគ្គបណ្តុះបណ្តាល/ពង្រឹងភ្នាក់ងារសុខភាពសត្តភូមិ	១ វគ្គ	២ វគ្គ/ឆ្នាំ	១ វគ្គ	៣ វគ្គ			៤
16	វគ្គបច្ចេកទេសការចិញ្ចឹមសត្ត	១ វគ្គ	៨ វគ្គ		១ វគ្គ			៣
17	វគ្គបច្ចេកទេសចិញ្ចឹមជ្រូក			១ វគ្គ		១ វគ្គ		២
18	វគ្គបច្ចេកទេសផលិតចំណីសត្ត	១ វគ្គ	៨ វគ្គ	១ វគ្គ	៣ វគ្គ	១ វគ្គ		៥
19	វគ្គបច្ចេកទេសការចិញ្ចឹមគោ-ក្របី					១ វគ្គ		១
20	វគ្គបណ្តុះបណ្តាលពីទីផ្សារកសិផល		០ វគ្គ					២
21	គាំទ្រសហគមន៍ចិញ្ចឹមសត្ត		១ កន្លែង					១
22	សាងសង់មណ្ឌលកសិកម្ម		១ ខ្នង	៣ ខ្នង				២
23	ផ្តល់ស្រូវពូជ			១៥ តោន				១
24	ផ្តល់ពូជឈើហូបផ្លែ	២០០ ដើម						១
25	ផ្តល់ពូជគោ/ក្របី		៦ ក្បាល	១២០ ក្បាល				២
26	ផ្តល់ពូជជ្រូក	៥០ ក្បាល						២
27	ផ្តល់សំភារៈកសិកម្ម						១ វគ្គ	១
28	ផ្តល់ស្រះចិញ្ចឹមត្រីតាមគ្រួសារ/សហគមន៍	២ ស្រះ		៦ ស្រះ				២
29	វគ្គបច្ចេកទេសចិញ្ចឹមត្រី	១ វគ្គ		២ វគ្គ		១ វគ្គ		៣

ល.រ	ឈ្មោះគំរោង	ណាំតៅ	ប៉ោយចារ	ពន្ធៃ	ស្ពានស្រែង	ស្រះជីក	ភ្នំដី	សំណើគំរោង
		១០៣០១	១០៣០២	១០៣០៣	១០៣០៤	១០៣០៥	១០៣០៦	សរុប
30	ផ្ដល់ពូជត្រីចិញ្ចឹម	៣៨០០០ ក្បាល						១
31	គំរោងសាងសង់លូកាត់ផ្លូវ					៦ កន្លែង	១៣ កន្លែង	២
32	គំរោងថែទាំផ្លូវលំ	២៥០០ ម						១
33	គំរោងកសាងផ្លូវលំដីស	៥៥០០ ម		១០ គ.ម	៤៧៥០ ម		១១៤០០ ម	៤
34	គំរោងកសាងផ្លូវគ្រួសក្រហម/ខ្សាច់ភ្នំ		៨៥០ ម			៣២០០ ម	១២៦៥០ ម	៣
35	គំរោងសាងសង់លូកាត់ផ្លូវ	១៤ កន្លែង	១៦ កន្លែង		១៤ កន្លែង			៣
36	គំរោងកសាងស្ពាន		៣ កន្លែង		១ កន្លែង	៣ កន្លែង	១ កន្លែង	៤
37	គំរោងកសាងផ្លូវកៅស៊ូ	២៣០០០ ម	១០០០០ ម				១៣០០០ ម	៣
38	ជួសជុលផ្លូវលំដីស			៣ គ.ម				១
39	ជួសជុលផ្លូវគ្រួសក្រហម/ខ្សាច់ភ្នំ	១៧៨២០ ម	៨៩៤០ ម	១៥ គ.ម	១៣០០ ម	១៧០០០ ម	៣៧០០ ម	៦
40	ជួសជុលស្ពាន		១ កន្លែង					១
41	ជីកប្រឡាយស្រោចស្រព			២០ គ.ម		៣៥០០ ម		២
42	លើកទំនប់ទឹក	១៩០ ម		១ គ.ម		៣០០ ម		៣
43	សាងសង់ទ្វារទឹក					១ កន្លែង	៣ កន្លែង	២
44	សាងសង់លូធារាសាស្ត្រមាន/ផ្ទានទ្វារទឹក		១៣ កន្លែង			១០ កន្លែង		២
45	សង់ទ្វារសន្ទះទឹក				២ កន្លែង			១
46	ស្តារប្រឡាយស្រោចស្រព		១២១០០ ម	១៥ គ.ម	៤៧៥០ ម	១៥០០០ ម	៥០០០ ម	៦
47	ស្តារ/ជួសជុលទំនប់ទឹក	១៦៦០ ម	៥២០០ ម		១៤៧២ ម		៨៥០០ ម	៤

ល.រ	ឈ្មោះគំរោង	ណាំតៅ	ប៉ៃយ៉ាចារ	ពន្ធៃ	ស្ពានស្រែង	ស្រះជីក	ភ្នំដី	សំណើគំរោង
		១០៣០១	១០៣០២	១០៣០៣	១០៣០៤	១០៣០៥	១០៣០៦	សរុប
48	ជួសជុលលូធារាសាស្ត្រមាន/គ្មានទ្វារទឹក				២ កន្លែង			១
49	ស្ពារ/ជួសជុលអាងស្តុកទឹក			៣ គ.ម				១
50	ឥណទានសាច់ប្រាក់	៨០ គ្រួសារ	៧៨ គ្រួសារ	៨០ គ្រួសារ	៧០ គ្រួសារ	១០ ក្រុម	៣០០ គ្រួសារ	៧
51	បង្កើត/ពង្រីងធនាគារស្រូវ		១០ តោន	៣០ តោន				២
52	បង្កើត/ពង្រីងធនាគារគោ-ក្របី					៩០ ក្បាល		១
53	ឥណទានសត្ว(គោ ក្របី ជ្រូកមាន់ទា..)				៣៦ ក្បាល		១៥០ ក្បាល	២
54	ផ្តល់ឥណទានជាកូនត្រី		៤៨៩ ក្បាល					១
55	ពង្រីងសមាគមសន្សំ-ឥណទាន	១ វគ្គ						១
56	ការរៀបចំនិងសាងសង់ផ្សារ						១ កន្លែង	១
57	ការផ្តត់ផ្តង់អគ្គីសនី					១ កន្លែង	១ កន្លែង	២
58	វគ្គបច្ចេកទេសសិប្បកម្មតំបាញ	១ គ្រឿង	១ វគ្គ			១ វគ្គ		៥
59	វគ្គបច្ចេកទេសសិប្បកម្មតំបាញសូត្រ		៣៨ គ្រឿង	៤០ គ្រឿង		១០ គ្រឿង		៤
60	វគ្គបច្ចេកទេសសិប្បកម្មតំបាញកន្ទេល	១០ ខ្ជង						១
សង្គមកិច្ច								
1	កម្មវិធីពន្យាកំណើត	៩ វគ្គ	១៣២៤ នាក់	២៤០០ នាក់	២០៥៥ នាក់	១000 នាក់	១២ លើក	៦
2	សេវាសុខភាពស្ត្រីមានផ្ទៃពោះ	១២ ខែ			៣ វគ្គ	១000 នាក់		៤
3	ផ្តល់ការអប់រំចំណេះដឹងពីសុខភាពបន្តពូជ	១ វគ្គ						១
4	ជំរុញសកម្មភាពទទួលយកសេវាសុខភាពស្ត្រីមានផ្ទៃពោះ			៣ លើក				១

ល.រ	ឈ្មោះគំរោង	ណាំតៅ	ប៉ោយចារ	ពន្ធ	ស្ពានស្រែង	ស្រះជីក	ភ្នំដី	សំណើគំរោង
		១០៣០១	១០៣០២	១០៣០៣	១០៣០៤	១០៣០៥	១០៣០៦	សរុប
5	ការថែទាំសុខភាពស្ត្រីនិងកុមារ	១២ ខែ						១
6	សេវាថែទាំនិងព្យាបាលជម្ងឺកាមរោគ	៦ វគ្គ				៦០ នាក់		២
7	វគ្គអប់រំចំណេះដឹងអំពីជំងឺអេដស៍	១ វគ្គ				៥០ នាក់		២
8	ជួយគាំទ្រអ្នកផ្ទុកមេរោគអេដស៍					២៥ នាក់	១២ លើក	២
9	ជួយកុមារកំព្រាដោយសារអេដស៍					៣០ នាក់		១
10	ការអប់រំសុខភាពអនាម័យដល់ប្រជាជនមូលដ្ឋាន		១២ លើក	១២ លើក	១ វគ្គ	៣ លើក		៤
11	ការអប់រំចំណេះដឹងស្តីពីជំងឺឆ្លងនិងវិធានការការពារ					១២ លើក		២
12	ការផ្សព្វផ្សាយពីសេវាសុខភាពនៅមណ្ឌលសុខភាព	៣ វគ្គ					១០ ដង	២
13	អប់រំចំណេះដឹងពីការថែទាំសុខភាពបឋមស្ត្រី-កុមារ					៦ លើក	១០ ដង	២
14	ការអប់រំចំណេះដឹងអាហាររូបត្ថម្ភចំពោះភ្នាក់ងារ សុខភាពស្ម័គ្រចិត្តភូមិ				៣ វគ្គ		១០ វគ្គ	២
15	ផ្សព្វផ្សាយការផ្តល់ជីវជាតិអានិងថ្នាំជាតិដែក	១២ លើក				១២ លើក		២
16	ការអប់រំចំណេះដឹងទប់ស្កាត់ជំងឺឆ្លងរាតត្បាត		៨ លើក	៦ លើក				២
17	ផ្តល់ការចាក់វ៉ាក់សាំងដល់កុមារ	១២ វគ្គ				១២ លើក		២
18	ផ្តល់ការចាក់វ៉ាក់សាំងដល់ស្ត្រីនិងកុមារ		១២ លើក	១២ លើក	២ វគ្គ	១២ លើក	១២ លើក	៥
19	ការចាក់វ៉ាក់សាំងតេតាណូស					១២ លើក		១
20	ការចាក់វ៉ាក់សាំងស្ត្រីមានផ្ទៃពោះ					១២ លើក		១
21	ផ្តល់សេវាពិនិត្យសុខភាពស្ត្រី-កុមារដល់មូលដ្ឋាន	៣ វគ្គ				១២ លើក		២

ល.រ	ឈ្មោះគំរោង	ណាំតៅ	ប៉ោយចារ	ពន្ធ	ស្ពានស្រែង	ស្រះជីក	ភ្នំដី	សំណើគំរោង
		១០៣០១	១០៣០២	១០៣០៣	១០៣០៤	១០៣០៥	១០៣០៦	សរុប
22	ការជ្រើសរើសបណ្តុះបណ្តាលភ្នាក់ងារសុខភាពភូមិ					៦ លើក		១
23	ការចុះពិនិត្យ/ពិគ្រោះ/ព្យាបាលជំងឺតាមផ្ទះ			១២ លើក				១
24	ការចុះផ្តល់/ចែកថ្នាំកូរ៉ាមីនសំលាប់មេរោគក្នុងទឹក		១ លើក					១
25	បណ្តុះបណ្តាលភ្នាក់ងារសុខភាពភូមិ	១ វគ្គ		២ វគ្គ				៣
26	វគ្គពង្រឹងសមត្ថភាពពេទ្យឆ្លួប			២ វគ្គ		១២ លើក		២
27	ពង្រឹងសមត្ថភាពភ្នាក់ងារសុខភាពស្ម័គ្រចិត្តភូមិ			៦ ដង	៦ នាក់	៩ លើក		៤
28	ពង្រឹងសមត្ថភាពគ្រូខ្មែរបុរាណ					១២ លើក		១
29	ការបណ្តុះបណ្តាល/ពង្រឹងសមត្ថភាពឆ្លួបបុរាណ	១ លើក		១ វគ្គ	១ វគ្គ	១២ លើក	៤ លើក	៥
30	ការជំរុញអ្នកមានមេរោគរបេងបានទទួលការព្យាបាល	១២ នាក់			១២ វគ្គ	៤៨ លើក		៣
31	អនុវត្តន៍ដូតចល័តសហគមន៍កំចាត់រោគរបេង	១២ វគ្គ			១២ វគ្គ	១២ លើក		៣
32	ការចុះអង្កេតស្រាវជ្រាវជំងឺឆ្លង/របេង/ហង់សិន	១ លើក			១២ វគ្គ			៣
33	ផ្តល់ការព្យាបាលជំងឺគ្រុនចាញ់					៤៨ នាក់		១
34	ការចុះដាក់ថ្នាំអាបែតក្នុងទឹកពាងតាមផ្ទះ/គ្រួសារ			១ លើក	២១២៩ ក្ញាប់	២ លើក	១ លើក	៤
35	យុទ្ធនាការបាញ់ថ្នាំមូសការពារជំងឺគ្រុនឈាមក្នុងភូមិ				២ វគ្គ	១ លើក		២
36	ការធ្វើប័ណ្ណសុខភាពសំរាប់អ្នកក្រីក្រ	១ ដង	១ ដង	0 ដង	១ ដង	១ ដង	១ ដង	១៥
37	គាំទ្រព្យាបាលជំងឺដោយមិនគិតថ្លៃចំពោះជនក្រីក្រ	៤៥ ករណី	៤៥ ករណី	៤៥ ករណី	៤៥ ករណី	៤៥ ករណី	៤៥ ករណី	៦
38	ការប្រជុំគណៈកម្មការទ្រទ្រង់សុខភាពភូមិ				៤ វគ្គ			១
39	បង្កើត/សង់/ជួសជុលប៉ុស្តិ៍សុខភាពភូមិ	១ ខ្នង			១ ខ្នង			២

ល.រ	ឈ្មោះគំរោង	ណាំតៅ	ប៉ោយចារ	ពន្ធៃ	ស្ពានស្រែង	ស្រះជីក	ភ្នំដី	សំណើគំរោង
		១០៣០១	១០៣០២	១០៣០៣	១០៣០៤	១០៣០៥	១០៣០៦	សរុប
40	អប់រំចំណេះដឹងថែទាំ ម្តាយ/ទារក មុន/ក្រោយ ពេលសំរាលកូន				១២ វគ្គ		៤ លើក	២
41	ការអប់រំចំណេះដឹងស្តីពីការបំបៅកូនដោយទឹកដោះ	៣ លើក	២ លើក		៣ វគ្គ			៣
42	យុទ្ធនាការចែកថ្នាំជាតិដែក/វិតាមីនអាដល់កុមារ				២ វគ្គ	១២ លើក		២
43	ផ្សព្វផ្សាយបង្កើនការប្រើប្រាស់អំបិលអ៊ីយ៉ូដ	៦ វគ្គ			៦ វគ្គ	៩ លើក		៣
44	វគ្គអប់រំសារៈសំខាន់នៃអំបិលអ៊ីយ៉ូដ			៦ លើក		៣ លើក		២
45	គំរោងសង់/ផ្តល់សំភារៈបង្គន់អនាម័យ	៥៥ បង្គន់	៤០៧ បង្គន់	៤០០ បង្គន់	១៤៧ បង្គន់	១០០ បង្គន់	២៥០ បង្គន់	៦
46	សង់បង្គន់អនាម័យសំរាប់សាលារៀន					៣ បន្ទប់		១
47	សាងសង់អាគារសម្ភព		២ បន្ទប់			១ ខ្នង		២
48	ផ្តត់ផ្គង់ទឹកស្អាត		២១១៤៤ គ្រួសារ		៦៤៦ គ្រួសារ		១ កន្លែង	៣
49	ជីកអណ្តូងស្ងួប	១៥ អណ្តូង			២ អណ្តូង	៦ អណ្តូង		៤
50	ជីកអណ្តូងលូ				៣ អណ្តូង		១៥ កន្លែង	២
51	ជីកស្រះទឹក	២ ស្រះ					១ កន្លែង	២
52	ជួសជុលអណ្តូងស្ងួប						៣ អណ្តូង	១
53	ស្តារស្រះទឹកស្អាត			៥ ស្រះ			១៩ កន្លែង	២
54	បង្កើត/ពង្រឹងថ្នាក់អក្ខរកម្ម			៦ ថ្នាក់				១
55	ផ្តល់/ឧបត្ថម្ភគ្រូអក្ខរកម្ម	៣ នាក់						១
56	ផ្តល់គ្រឿងសង្ហារឹមតាមសាលារៀន				១០០ តុ	៥០ តុ	២ ខ្នង	៣
57	ជួសជុលអាគារសាលារៀន	៣ បន្ទប់	២ ខ្នង		៤ បន្ទប់		៣ ខ្នង	៤

ល.រ	ឈ្មោះគំរោង	ណាំតៅ	ប៉ោយចារ	ពន្ធ	ស្ពានស្រែង	ស្រះជីក	ភ្នំដី	សំណើគំរោង
		១០៣០១	១០៣០២	១០៣០៣	១០៣០៤	១០៣០៥	១០៣០៦	សរុប
58	សាងសង់របងសាលារៀន	៣០០ ម		៧ កន្លែង				២
59	សង់អាគារទីចាត់ការសាលារៀន			៤ បន្ទប់				១
60	កសាង/កែលំអសួនច្បារសាលារៀន					៤ កន្លែង		១
61	សង់អាគារសិក្សា	៥ បន្ទប់	១ ខ្នង	១ ខ្នង	៦ បន្ទប់			៤
62	បង្កើត/សង់/ជួសជុល/បន្ទប់/ផ្ទាក់មត្តេយ្យ	៨ បន្ទប់		៦ ផ្ទាក់	២ បន្ទប់	៤ ខ្នង	៦ ផ្ទាក់	៥
63	ជ្រើសរើស/ឧបត្ថម្ភ/គាំទ្រគ្រូមត្តេយ្យ/គ្រូថែទាំកុមារ	១ កន្លែ		៦ នាក់	២ នាក់			៣
64	បង្កើត/គាំទ្រ/ជំរុញដំណើរការក្លឹបកុមារ		៣០ នាក់					១
65	ផ្តល់/ផ្តត់ផ្គង់សំភារៈដំណើរការផ្ទាក់មត្តេយ្យ	៨ នាក់	១ លើក		២ វគ្គ		៦ សាលា	៤
66	ផ្តល់គ្រូបង្រៀន/គ្រូស្ម័គ្រចិត្ត				៥ នាក់			១
67	ឧបត្ថម្ភកុមារក្រីក្រឱ្យចូលរៀន	៥០ នាក់			៣០ នាក់			២
68	គំរោងផ្តល់សំភារៈផ្សេងៗដល់សិស្សក្រីក្រ		២ លើក		១០ នាក់	៥០ នាក់		៣
69	គំរោងផ្តល់អាហារពេលព្រឹកដល់កុមារ				១២ វគ្គ			១
70	គំរោងអាហារូបករណ៍សំរាប់សិស្សក្រីក្រ	២០០ នាក់	១ នាក់	២ លើក		១០ នាក់	៣០ នាក់	៦
71	គំរោងសង់ផ្ទះសំណាក់សំរាប់គ្រូ/សិស្ស				១ កន្លែង			១
72	គំរោងបង្រៀនបំប៉ន់សិស្សខ្សោយ					១៥០ នាក់		១
73	បណ្តុះបណ្តាលការកែច្នៃផលិតផលបន្ថែ			០ វគ្គ				១
74	បណ្តុះបណ្តាលបំណិនជីវិត			៥ វគ្គ				១
75	បណ្តុះបណ្តាលបច្ចេកទេសកែច្នៃផលិតផលកសិកម្ម/សិប្បកម្ម					៣០ នាក់		១

ល.រ	ឈ្មោះគំរោង	ណាំតៅ	ប៉ោយចារ	ពន្ធៃ	ស្ពានស្រែង	ស្រះជីក	ភ្នំដី	សំណើគំរោង
		១០៣០១	១០៣០២	១០៣០៣	១០៣០៤	១០៣០៥	១០៣០៦	សរុប
76	វគ្គជំនាញសិល្ប:សំដែងស្បៃក/ល្ខោន/តន្ត្រី				១ វគ្គ			១
77	វគ្គវិជ្ជាជីវ:ជាងដែក/ផ្សារដែក		០ វគ្គ					១
78	វគ្គបំប៉ន់បន្ថែមដល់បុគ្គលិកសិក្សា/គ្រូស្ម័គ្រចិត្ត	១ វគ្គ						១
79	ផ្តល់/ជួសជុលជើងសិប្បនិមិត្ត/រទេះដល់ជនពិការ		១៣ គ្រឿង		១៥ គ្រឿង	២ គ្រឿង	១ លើក	៤
80	គំរោងបណ្តុះបណ្តាលជំនាញវិជ្ជាជីវ:ដល់ជនពិការ				១ វគ្គ	២០ នាក់		២
81	បង្កើត/គាំទ្រសហគមន៍ជនពិការជួយខ្លួនឯង		១១ ក្រុម	១៤ ក្រុម				២
82	ការស្រង់ស្ថិតិនិងឧបត្ថម្ភជនពិកា		២ លើក	១ លើក			១០ លើក	៣
83	សមាហរណកម្មក្មេងពិកាចូលសាលារៀន		១២ លើក					១
84	ការត្រៀមផ្តល់ស្បៀងសង្គ្រោះដល់គ្រួសារក្រីក្រ						១០ លើក	១
85	ការអប់រំចំណេះដឹងអំពីវប្បធម៌/ទំនៀមទំលាប់ប្រពៃណីខ្មែរ		៨ លើក	៦ លើក	១ លើក			៣
86	គំរោងឧបត្ថម្ភគ្រួសារជនរងគ្រោះ			២ លើក				១
87	សង់សាលាឆទាន				១ ខ្នង			១
88	គំរោងឧបត្ថម្ភគាំទ្រមនុស្សចាស់		២៤ នាក់		៣០ នាក់			២
ការគ្រប់គ្រងធនធានធម្មជាតិនិងបរិស្ថាន								
1	ការអប់រំចំណេះដឹងបរិស្ថាននិងច្បាប់បរិស្ថាន	១ វគ្គ	៨ លើក		២ វគ្គ	១ វគ្គ	១ លើក	៥
2	ការអប់រំផ្សព្វផ្សាយច្បាប់ជលផល	១ វគ្គ		៦ លើក	១ វគ្គ	១ វគ្គ	១ លើក	៥
3	ការអប់រំផ្សព្វផ្សាយច្បាប់ព្រៃឈើ					១ វគ្គ	១ លើក	២
4	អប់រំពីផលប្រយោជន៍ព្រៃឈើ/ព្រៃលិចទឹក	១ វគ្គ	៨ លើក	៦ លើក				៣

ល.រ	ឈ្មោះគំរោង	ណាំតៅ	ប៉ោយចារ	ពន្ធ	ស្ពានស្រែង	ស្រះជីក	ភ្នំដី	សំណើគំរោង
		១០៣០១	១០៣០២	១០៣០៣	១០៣០៤	១០៣០៥	១០៣០៦	សរុប
5	អប់រំពីផលប ះពាល់នៃការបំពុលទឹក	១ វគ្គ			១ វគ្គ	១ វគ្គ		៣
6	យុទ្ធនាការអប់រំបរិស្ថាននិងធនធានធម្មជាតិ		៨ លើក	៦ លើក				២
7	ធ្វើប៉ាណូផ្សព្វផ្សាយការពារធនធានធម្មជាតិ និងបរិស្ថាន						១០០ ផ្ទាំង	១
8	គំរោងដាំ/ថែទាំកូនឈើ	១០០ ដើម			១០០ ដើម	១ លើក	៥១០០ ដើម	៤
9	បង្កើតផ្ទាំលបណ្តុះកូនឈើ					១ កន្លែង		១
10	រៀបចំទិវាដាំកូនឈើ					៣០០ ដើម		១
11	ពង្រឹងវិធានការទប់ស្កាត់បទល្មើសនេសាទ				១ វគ្គ			១
12	បង្កើត/គាំទ្រសកម្មភាពសហគមន៍នេសាទ		១ លើក					១
13	ការកំណត់ព្រំប្រទល់សហគមន៍នេសាទ	១ វគ្គ						១
14	បង្កើត/គាំទ្រសកម្មភាពសហគមន៍ព្រៃឈើ	១៥ សហគមន៍ព្រៃឈើ	៨ ម					២
15	ពង្រឹងវិធានការគ្រប់គ្រងការពារព្រៃឈើ				១ វគ្គ			២
16	ពង្រឹងការគ្រប់គ្រងអភិរក្សធនធានធម្មជាតិ	១ វគ្គ	១ កន្លែង					២
17	ពង្រឹងការគ្រប់គ្រងការពារសម្បត្តិវប្បធម៌/ប្រាសាទបុរាណ	១០ នាក់			១ វគ្គ			២
18	គំរោងដោះស្រាយបញ្ហាកាកសំណល់			១ កន្លែង		១ កន្លែង		២
19	ជីក/ស្តារប្រឡាយបង្ហូរទឹកស្មុយ					១000 ម		១
20	គំរោងអប់រំការគ្រប់គ្រងកាកសំណល់តាមផ្ទះ					១ វគ្គ		១
21	ពង្រឹងវិធានការកាត់បន្ថយការបំពុលបរិស្ថាន			៦ លើក	១ វគ្គ			២

ល.រ	ឈ្មោះគំរោង	ណាំតៅ	ប៉ោយចារ	ពន្ធៃ	ស្ពានស្រែង	ស្រះជីក	ភ្នំដី	សំណើគំរោង
		១០៣០១	១០៣០២	១០៣០៣	១០៣០៤	១០៣០៥	១០៣០៦	សរុប
22	គំរោងចង្ក្រានប្រើឧស្ម័នធម្មជាតិ					១ វគ្គ		១
រដ្ឋបាលនិងសន្តិសុខ								
1	ជំរុញ/ពង្រឹងកិច្ចការចុះបញ្ជីអត្រានុកូលដ្ឋាន			៦ លើក				១
2	ការពង្រឹងសមត្ថភាពក្រុមប្រឹក្សាឃុំ	១ វគ្គ	០ វគ្គ	២ លើក	១ វគ្គ	៧ នាក់		៥
3	វគ្គបណ្តុះបណ្តាលការងាររដ្ឋបាលនិងច្បាប់ឃុំ	២ វគ្គ	១ វគ្គ	១ វគ្គ		១ វគ្គ	១ វគ្គ	៥
4	វគ្គបណ្តុះបណ្តាលស្តីពីអភិបាលកិច្ចល្អ	១ វគ្គ	១ វគ្គ	១ វគ្គ		១ វគ្គ	១ វគ្គ	៥
5	ដំណើរទស្សនកិច្ចសិក្សារបស់ឃុំ	១ វគ្គ	១ លើក					២
6	វគ្គនីតិវិធីដោះស្រាយទំនាស់ក្រៅប្រព័ន្ធតុលាការ	១ វគ្គ		១ វគ្គ		១ វគ្គ	១ វគ្គ	៤
7	ការគាំទ្រអនុគណៈកម្មការក្រុមប្រឹក្សាឃុំ	៨០០ ហ.ត						១
8	ការពង្រឹងសមត្ថភាពថ្នាក់ភូមិ					១ វគ្គ		១
9	វគ្គបណ្តុះបណ្តាលសិទ្ធិមនុស្សនិងច្បាប់				១ វគ្គ	១ វគ្គ		២
10	បណ្តុះបណ្តាលកុំព្យូទ័រដល់ស្មៀន						១ វគ្គ	១
11	ប្រជុំគណៈកម្មការនានា	០ ដង	០ ដង	០ ដង		០ ដង	០ ដង	៥
12	សង់/ជួសជុលសាលាឃុំសង្កាត់	១ ខ្នង	១ ខ្នង		១ ខ្នង	១ ខ្នង	១ ខ្នង	៥
13	ផ្តល់មធ្យោបាយធ្វើដំណើរសមស្របសំរាប់បំរើ ការងារឃុំ					១ គ្រឿង	៣ គ្រឿង	២
14	អប់រំផ្សព្វផ្សាយចំណេះដឹងច្បាប់ភូមិបាល	១ វគ្គ		៦ លើក	១ វគ្គ	១ វគ្គ	១ វគ្គ	៥
15	ការផ្តល់ប័ណ្ណកម្មសិទ្ធិដីធ្លី	២០០ ប័ណ្ណកម្មសិទ្ធ	០ ប័ណ្ណកម្មសិទ្ធ	៦០០ ប័ណ្ណកម្មសិទ្ធ	៧៤៧ ប័ណ្ណកម្មសិទ្ធ	២០០ ប័ណ្ណកម្មសិទ្ធ	៥០ ប័ណ្ណកម្មសិទ្ធ	៦

ល.រ	ឈ្មោះគំរោង	ណាំតៅ	ប៉ោយចារ	ពន្ធៃ	ស្ពានស្រែង	ស្រះជីក	ភ្នំដី	សំណើគំរោង
		១០៣០១	១០៣០២	១០៣០៣	១០៣០៤	១០៣០៥	១០៣០៦	សរុប
16	ការកំណត់ព្រំប្រទល់រដ្ឋបាលភូមិឃុំ					១ លើក	១ លើក	២
17	ទប់ស្កាត់ការរំលោភយកដីសាធារណៈ				៥៧៧ ហ.ត	១ លើក	១២ លើក	៣
18	អប់រំការយល់ដឹងពីគ្រឿងញៀននិងច្បាប់ពាក់ព័ន្ធ						២ វគ្គ	២
19	បង្កើត/សង់/ជួសជុលប៉ុស្តិ៍យាមប្រជាការពារ	១៨ នាក់						១
20	វិធានការទប់ស្កាត់ការជួញដូរ/ប្រើប្រាស់ គ្រឿងញៀន						១២ លើក	១
21	សង់/ជួសជុលប៉ុស្តិ៍នគរបាលរដ្ឋបាល				១ ខ្នង		១ ខ្នង	២
22	ជំរុញការផ្តល់/ធ្វើសៀវភៅគ្រួសារ/ស្នាក់នៅ				៣៤០ គ្រួសារ			១
23	ជំរុញការងារផ្តល់អត្តសញ្ញាណប័ណ្ណដល់ប្រជាជន			៦ លើក	៥០០ នាក់			២
24	អប់រំពីវិធានការបង្ការនិងពន្លត់អគ្គីភ័យ				១ វគ្គ			១
25	គំរោងបោសសំអាតមីន		៣ វគ្គ	០ ផ្ទាន				៤
26	ការផ្សព្វផ្សាយច្បាប់/សេចក្តីណែនាំនានាដល់ប្រជាពលរដ្ឋ	១ វគ្គ	៨ លើក	៦ លើក				៣
27	ការផ្សព្វផ្សាយច្បាប់ចរាចរ/សណ្តាប់ធ្នាប់សាធារណៈ ដល់ប្រជាជន		៨ លើក			១ វគ្គ	១ វគ្គ	៣
28	រៀបចំធ្វើបញ្ជី/ប័ណ្ណគ្រួសារក្រីក្រ				៦០០ គ្រួសារ			១
យេនឌីរ								
1	វគ្គបណ្តុះបណ្តាលអំពីយេនឌ័រ/គោលគំនិតយេនឌ័រ				១ វគ្គ			១
2	ការបញ្ជាបយេនឌ័រក្នុងកម្មវិធីវិនិយោគឃុំ						១ លើក	១
3	អប់រំ/ផ្សព្វផ្សាយ/ពង្រឹងតួនាទីស្ត្រីក្នុងការអភិវឌ្ឍន៍	១ វគ្គ		៦ លើក		១ លើក		៣

ល.រ	ឈ្មោះគំរោង	ណាំតៅ	ប៉ោយចារ	ពន្ធៃ	ស្ពានស្រែង	ស្រះជីក	ភ្នំដី	សំណើគំរោង
		១០៣០១	១០៣០២	១០៣០៣	១០៣០៤	១០៣០៥	១០៣០៦	សរុប
4	វគ្គផ្សព្វផ្សាយបញ្ជាបយេនឌ័រដល់ប្រជាពលរដ្ឋ				២ វគ្គ			១
5	វគ្គបណ្តុះបណ្តាលយេនឌ័រដល់ក្រុមប្រឹក្សាឃុំ	១ វគ្គ				១ វគ្គ	១ លើក	៣
6	វគ្គបញ្ជាបគោលគំនិតយេនឌ័រ/សមធម៌យេនឌ័រ		០ វគ្គ/ឆ្នាំ					១
7	អាហារូបករណ៍សំរាប់សិស្សស្រី						១២ លើក	១
8	ពង្រឹងសមត្ថភាពជនបង្គោលទទួលបន្ទុកស្ត្រីនិងកុមារ		៣ លើក	២ នាក់	១ វគ្គ	៣០ នាក់		៤
9	វគ្គជំនាញសំរបសំរួលដល់ជនបង្គោលយេនឌ័រ					១ វគ្គ		១
10	ការឧបត្ថម្ភ/ថវិកាគាំទ្រជនបង្គោលស្ត្រីនិងកុមារ	៨ នាក់				១ វគ្គ		២
11	បង្កើនសមត្ថភាពស្ត្រីអោយចូលរួមការងារសង្គម	១ វគ្គ	៨ លើក			១ វគ្គ		៣
12	បណ្តុះបណ្តាល/អប់រំ/ផ្សព្វផ្សាយពីសិទ្ធិស្ត្រីនិងកុមារ	១ វគ្គ	៨ លើក	៦ លើក				៣
13	ការអប់រំ/ផ្សព្វផ្សាយពីសិទ្ធិ/តួនាទីបុរសនិងស្ត្រី		៨ លើក	៦ លើក				២
14	ការអប់រំពីទំនៀមទំលាប់ប្រពៃណីរបស់ស្ត្រីខ្មែរ					១ វគ្គ		១
15	បណ្តុះបណ្តាលវិជ្ជាជីវៈជំនាញដល់ស្ត្រី				១ វគ្គ		១ វគ្គ	២
16	បណ្តុះបណ្តាលវិជ្ជាជីវៈកាត់ដេរ	១ វគ្គ		១ វគ្គ				២
17	បណ្តុះបណ្តាលវិជ្ជាជីវៈតំបាញ/បង្កើតសិប្បកម្មតំបាញ	១ វគ្គ	១ វគ្គ			២៧៥ នាក់		៦
18	បណ្តុះបណ្តាលវិជ្ជាជីវៈកែសម្ផស្ស/សំអាងការ/អ៊ុតសក់				១ វគ្គ			១
19	ផ្តត់ផ្គង់សំភារៈសំរាប់ប្រកបមុខរបរដល់ស្ត្រី				១ វគ្គ			១
20	បង្កើត/ដំណើរការមជ្ឈមណ្ឌលជំនាញវិជ្ជាជីវៈស្ត្រី		០ វគ្គ					១
21	ផ្សព្វផ្សាយច្បាប់ប្រឆាំងអំពើហឹង្សាក្នុងគ្រួសារ	១ វគ្គ	៨ លើក	៦ លើក	១ វគ្គ	១ វគ្គ	១ លើក	៦

ល.រ	ឈ្មោះគំរោង	ណាំតៅ	ប៉ោយចារ	ពន្ធៃ	ស្ពានស្រែង	ស្រះជីក	ភ្នំដី	សំណើគំរោង
		១០៣០១	១០៣០២	១០៣០៣	១០៣០៤	១០៣០៥	១០៣០៦	សរុប
22	សកម្មភាពអប់រំ/សង្គ្រោះកុមារស្ត្រីរងគ្រោះដោយ អំពើហឹង្សាក្នុងគ្រួសារ		១ វគ្គ				១ វគ្គ	២
23	វគ្គអប់រំដើម្បីកាត់បន្ថយការធីកគ្រឿងស្រវឹង						១ វគ្គ	១
24	ផ្សព្វផ្សាយច្បាប់ប្រឆាំងការជួញដូរស្ត្រីនិងកុមារ		៨ លើក			១ វគ្គ		២
25	ពង្រឹងសកម្មភាពទប់ស្កាត់អំពើជួញដូរស្ត្រី/កុមារ					១ វគ្គ		១

ប្រភព: CDPD - តារាងម៉ាទ្រិចសកម្មភាពជាអមិភាពថ្នាក់ស្រុកខណ្ឌ

៨.២ កិច្ចព្រមព្រៀងបណ្តោះអាសន្នតាមឃុំ សម្រាប់ឆ្នាំ២០០៩

នៅក្នុងសិក្ខាសាលាសមហារណកម្មថ្នាក់ស្រុក អ្នកគាំទ្រ (អង្គការក្រៅរដ្ឋាភិបាល មន្ទីរ វិស័យ ម្ចាស់ជំនួយឯកជន ។ល។) កំណត់គម្រោង ឬសកម្មភាពណាដែលពួកគេចង់គាំទ្រ ឬក៏ពួកគេដាក់គម្រោងពួកគេផ្ទាល់ដើម្បី អនុវត្ត នៅក្នុងឃុំជាក់លាក់ណាមួយ ។ ពេលណាមួយមានកិច្ចព្រមព្រៀងរវាងក្រុមប្រឹក្សាឃុំ និងអ្នកគាំទ្រទៅលើគម្រោងជាក់លាក់ កិច្ចព្រមព្រៀងបណ្តោះអាសន្នត្រូវបានចុះហត្ថដោយឃុំ និងអ្នកគាំទ្រ ដើម្បីបង្ហាញ ពីការសន្យារបស់ពួកគេ ទៅលើគម្រោង ឬសកម្មភាពដែលបានកំណត់ ។

ប្រការសំខាន់បំផុត គឺត្រូវយល់ថា កិច្ចព្រមព្រៀងបណ្តោះអាសន្នទាំងនេះ មិនមែនជាកិច្ចសន្យាដែលត្រូវតែអនុវត្តសម្រេចជាលទ្ធផលដាច់ខាតនោះឡើយ ។

៨.២.១ កិច្ចព្រមព្រៀងបណ្តោះអាសន្នសម្រាប់ឆ្នាំ២០០៩ក្នុងមួយសិក្ខាសាលាសមាធរកម្មស្រុកឆ្នាំ២០០៨សម្រាប់ ឃុំ: ណាំតៅ

ក្ដងឃុំ	ឃុំ/សង្កាត់	កិច្ចព្រមព្រៀងបណ្តោះអាសន្ន				អ្នកគាំទ្រ	ប្រភពថវិកា	មានក្នុង CIP មុន DIW
		ឈ្មោះគំរោង	បរិមាណ	ឯកតា	តំលៃប៉ាន់ស្មាន (ពាន់រៀល)			
សេដ្ឋកិច្ច								
10301	ណាំតៅ	វគ្គបច្ចេកទេសដំណាំឈើហូបផ្លែ	0	វគ្គ	0	ការរៀបចំសេដ្ឋកិច្ច និងសង្គមឡើងវិញ សំរាប់ខេត្តភាគខាងជើង		✓
10301	ណាំតៅ	វគ្គបណ្តុះបណ្តាល/ពង្រឹងភ្នាក់ងារសុខភាពសត្វភូមិ	1	វគ្គ	576	មន្ទីរកសិកម្ម រុក្ខាប្រមាញ់ និង នេសាទ		✓
10301	ណាំតៅ	វគ្គបច្ចេកទេសសិប្បកម្មតំបាញ្ចកន្ទេល	0	ខ្នង	0	ការរៀបចំសេដ្ឋកិច្ច និងសង្គមឡើងវិញ សំរាប់ខេត្តភាគខាងជើង		✓
10301	ណាំតៅ	វគ្គបច្ចេកទេដំណាំបន្លែ	0	វគ្គ	0	ការរៀបចំសេដ្ឋកិច្ច និងសង្គមឡើងវិញ សំរាប់ខេត្តភាគខាងជើង		✓
10301	ណាំតៅ	គំរោងកសាងផ្ទះវល់ដីស	0	ម	0	ការរៀបចំសេដ្ឋកិច្ច និងសង្គមឡើងវិញ សំរាប់ខេត្តភាគខាងជើង		✓
10301	ណាំតៅ	វគ្គបច្ចេកទេសសិប្បកម្មតំបាញ	30	នាក់	48000	សមាគមភូមិសូត្រខ្មែរ		✓

ក្នុងឃុំ	ឃុំ/សង្កាត់	កិច្ចព្រមព្រៀងបណ្តោះអាសន្ន				អ្នកគាំទ្រ	ប្រភពថវិកា	មានក្នុង CIP មុន DIW
		ឈ្មោះគំរោង	បរិមាណ	ឯកតា	តំលៃប៉ាន់ស្មាន (ពាន់រៀល)			
10301	ណាំតៅ	វគ្គបច្ចេកទេសការចិញ្ចឹមសត្ត	1	វគ្គ	320	មន្ទីរកសិកម្ម រុក្ខាប្រមាញ់ និង នេសាទ		✓
10301	ណាំតៅ	ការកែឆ្នៃប្រហុក ផ្អក ត្រីងៀត ប្រហិត	0	វគ្គ	0	ការរៀបចំសេដ្ឋកិច្ច និងសង្គមឡើងវិញ សំរាប់ខេត្តភាគខាងជើង		?
10301	ណាំតៅ	វគ្គបច្ចេកទេសដំណាំឈើហូបផ្លែ	1	វគ្គ	400	មន្ទីរកសិកម្ម រុក្ខាប្រមាញ់ និង នេសាទ		✓
10301	ណាំតៅ	វគ្គបច្ចេកទេសដំណាំស្រូវ	0	វគ្គ	0	ការរៀបចំសេដ្ឋកិច្ច និងសង្គមឡើងវិញ សំរាប់ខេត្តភាគខាងជើង		✓
10301	ណាំតៅ	វគ្គបណ្តុះបណ្តាល/ពង្រឹងភ្នាក់ងារសុខភាពសត្តភូមិ	0	វគ្គ	0	ការរៀបចំសេដ្ឋកិច្ច និងសង្គមឡើងវិញ សំរាប់ខេត្តភាគខាងជើង		✓
10301	ណាំតៅ	បំនិនបច្ចេកទេសចិញ្ចឹមដាំមន ចិញ្ចឹមដង្កូវនាង	1	វគ្គ	5600	សហគមន៍សូត្រខ្មែរ		?
10301	ណាំតៅ	កសាងផែនការសំរាប់អ្នកភូមិ ឆ្នាំ២០០៨	1	វគ្គ/ឆ្នាំ	352	ការរៀបចំសេដ្ឋកិច្ច និងសង្គមឡើងវិញ សំរាប់ខេត្តភាគខាងជើង		?
10301	ណាំតៅ	វគ្គពង្រឹងភ្នាក់ងារសុខភាពសត្តភូមិ	1	វគ្គ	108	ការរៀបចំសេដ្ឋកិច្ច និងសង្គមឡើងវិញ សំរាប់ខេត្តភាគខាងជើង		?
10301	ណាំតៅ	ការងារធ្វើបង្ហាញស្រូវ និងទិវាស្រែ	1	បង្ហាញ	400	ការរៀបចំសេដ្ឋកិច្ច និងសង្គមឡើងវិញ សំរាប់ខេត្តភាគខាងជើង		?
10301	ណាំតៅ	វគ្គបណ្តុះបណ្តាលដល់កសិករ ក្នុងឃុំគោលដៅ	70	ច្បាប់	4800	ការរៀបចំសេដ្ឋកិច្ច និងសង្គមឡើងវិញ សំរាប់ខេត្តភាគខាងជើង		?

ក្នុងឃុំ	ឃុំ/សង្កាត់	កិច្ចព្រមព្រៀងបណ្តោះអាសន្ន				អ្នកគាំទ្រ	ប្រភពថវិកា	មានក្នុង CIP មុន DIW
		ឈ្មោះគំរោង	បរិមាណ	ឯកតា	តំលៃប៉ាន់ស្មាន (ពាន់រៀល)			
10301	ណាំតៅ	វគ្គបច្ចេកទេសសិប្បកម្មតំបាញ	7	គ្រឿង	21000	សមាគមភូមិសូត្រខ្មែរ		✓
សង្គមកិច្ច								
10301	ណាំតៅ	ការធ្វើប័ណ្ណសុខភាពសំរាប់អ្នកក្រីក្រ	18	ភូមិ	40	ស៊ី ហ្ស ឌី អែស		✓
10301	ណាំតៅ	ផ្គត់/ឧបត្ថម្ភគ្រូអក្ខរកម្ម	1	ថ្នាក់	1200	មន្ទីរអប់រំ យុវជន និងកីឡា		✓
10301	ណាំតៅ	គំរោងអាហារូបករណ៍សំរាប់សិស្សក្រីក្រ	20	នាក់	4340	អង្គការកុមារមេគង្គ		✓
10301	ណាំតៅ	គំរោងសង់/ផ្គត់សំភារៈបង្គន់អនាម័យ	0	បង្គន់	0	ការរៀបចំសេដ្ឋកិច្ច និងសង្គមឡើងវិញ សំរាប់ខេត្តភាគខាងជើង		✓
10301	ណាំតៅ	បង្កើត/សង់/ជួសជុល/បន្ទប់/ថ្នាក់មត្តេយ្យ	0	បន្ទប់	0	ការរៀបចំសេដ្ឋកិច្ច និងសង្គមឡើងវិញ សំរាប់ខេត្តភាគខាងជើង		✓
10301	ណាំតៅ	គាំទ្រព្យាបាលជំងឺដោយមិនគិតថ្លៃចំពោះជនក្រីក្រ	45	ករណី	3600	ស៊ី ហ្ស ឌី អែស		✓
10301	ណាំតៅ	ការធ្វើប័ណ្ណសុខភាពសំរាប់អ្នកក្រីក្រ	908	គ្រួសារ	4000	ស៊ី ហ្ស ឌី អែស		✓
10301	ណាំតៅ	ផ្គត់/ឧបត្ថម្ភគ្រូអក្ខរកម្ម	0	នាក់	0	ការរៀបចំសេដ្ឋកិច្ច និងសង្គមឡើងវិញ សំរាប់ខេត្តភាគខាងជើង		✓
10301	ណាំតៅ	បណ្តុះបណ្តាលវិជ្ជាជីវៈដល់ប្រជាជន	0	វគ្គ	0	ការរៀបចំសេដ្ឋកិច្ច និងសង្គមឡើងវិញ សំរាប់ខេត្តភាគខាងជើង		?
10301	ណាំតៅ	អប់រំសុខភាព	1	ដង	0	ការរៀបចំសេដ្ឋកិច្ច និងសង្គមឡើងវិញ សំរាប់ខេត្តភាគខាងជើង		?

ក្នុងឃុំ	ឃុំ/សង្កាត់	កិច្ចព្រមព្រៀងបណ្តោះអាសន្ន				អ្នកគាំទ្រ	ប្រភពថវិកា	មានក្នុង CIP មុន DIW
		ឈ្មោះគំរោង	បរិមាណ	ឯកតា	តំលៃប៉ាន់ស្មាន (ពាន់រៀល)			
ការគ្រប់គ្រងធនធានធម្មជាតិនិងបរិស្ថាន								
10301	ណាំតៅ	ពង្រឹងការគ្រប់គ្រងអភិរក្សធនធានធម្មជាតិ	1	វគ្គ	1800	មន្ទីរទេសចរណ៍		✓
10301	ណាំតៅ	កំណត់ព្រំប្រទល់ព្រៃឈើសហគមន៍	1	សហគមន៍ព្រៃឈើ	2000	សហគមន៍កូនខ្ជែង		?
រដ្ឋបាលនិងសន្តិសុខ								
10301	ណាំតៅ	បណ្តុះបណ្តាលអំពីមីន	3	វគ្គ	5040	មជ្ឈមណ្ឌលសកម្មភាពកំចាត់មីនកម្ពុជា		?
10301	ណាំតៅ	ការពង្រឹងសមត្ថភាពក្រុមប្រឹក្សាឃុំ	0	វគ្គ	0	ការរៀបចំសេដ្ឋកិច្ច និងសង្គមឡើងវិញ សំរាប់ខេត្តភាគខាងជើង		✓
10301	ណាំតៅ	អប់រំផ្សព្វផ្សាយចំណេះដឹងច្បាប់ភូមិបាល	0	វគ្គ	0	ការរៀបចំសេដ្ឋកិច្ច និងសង្គមឡើងវិញ សំរាប់ខេត្តភាគខាងជើង		✓
10301	ណាំតៅ	ប្រជុំគណៈកម្មការនានា	18	ភូមិ	800	ស៊ី ហ្ស ឌី អែស		✓
10301	ណាំតៅ	បណ្តុះបណ្តាលការដោះមីន	3	វគ្គ	5040	មជ្ឈមណ្ឌលសកម្មភាពកំចាត់មីនកម្ពុជា		?
10301	ណាំតៅ	ពង្រឹងគណៈកម្មការលីប និងក្រុមប្រឹក្សាឃុំ	12	ខែ	0	ការរៀបចំសេដ្ឋកិច្ច និងសង្គមឡើងវិញ សំរាប់ខេត្តភាគខាងជើង		?
យេនឌ័រ								
10301	ណាំតៅ	អប់រំ/ផ្សព្វផ្សាយ/ពង្រឹងតួនាទីស្ត្រីក្នុងការអភិវឌ្ឍន៍	1	វគ្គ	460	មន្ទីរកិច្ចការនារី		✓
10301	ណាំតៅ	បណ្តុះបណ្តាល/អប់រំ/ផ្សព្វផ្សាយពីសិទ្ធិស្ត្រីនិងកុមារ	0	វគ្គ	0	ការរៀបចំសេដ្ឋកិច្ច និងសង្គមឡើងវិញ សំរាប់ខេត្តភាគខាងជើង		✓

ក្រដាសឃុំ	ឃុំ/សង្កាត់	កិច្ចព្រមព្រៀងបណ្តោះអាសន្ន				អ្នកគាំទ្រ	ប្រភពថវិកា	មានក្នុង CIP មុន DIW
		ឈ្មោះគំរោង	បរិមាណ	ឯកតា	តំលៃប៉ាន់ស្មាន (ពាន់រៀល)			
10301	ណាំតៅ	ផ្សព្វផ្សាយច្បាប់ប្រឆាំងអំពើហឹង្សាក្នុងគ្រួសារ	1	វគ្គ	76	មន្ទីរកិច្ចការនារី		✓

៤.២.២ កិច្ចព្រមព្រៀងបណ្តោះអាសន្នសម្រាប់ឆ្នាំ២០០៩ក្នុងមួយសិក្ខាសាលាសមាគមរកម្មស្រុកឆ្នាំ២០០៨សម្រាប់ ឃុំ: ប៉ោយចារ

ក្រដាសឃុំ	ឃុំ/សង្កាត់	កិច្ចព្រមព្រៀងបណ្តោះអាសន្ន				អ្នកគាំទ្រ	ប្រភពថវិកា	មានក្នុង CIP មុន DIW
		ឈ្មោះគំរោង	បរិមាណ	ឯកតា	តំលៃប៉ាន់ស្មាន (ពាន់រៀល)			
សេដ្ឋកិច្ច								
10302	ប៉ោយចារ	ចាក់វ៉ាក់សាំងការពារជំងឺសត្ត	2454	ក្បាល	2159	មន្ទីរកសិកម្ម រុក្ខាប្រមាញ់ និង នេសាទ		✓
10302	ប៉ោយចារ	វគ្គបច្ចេកទេសដំណាំស្រូវ	0	វគ្គ	0	ការរៀបចំសេដ្ឋកិច្ច និងសង្គមឡើងវិញសំរាប់ខេត្តភាគខាងជើង		✓
10302	ប៉ោយចារ	វគ្គបច្ចេកទេសសិប្បកម្មតំបាញ	1	វគ្គ	12000	សមាគមភូមិសូត្រខ្មែរ		✓
10302	ប៉ោយចារ	វគ្គបច្ចេកទេសដំណាំស្រូវ	1	វគ្គ	400	មន្ទីរកសិកម្ម រុក្ខាប្រមាញ់ និង នេសាទ		✓
10302	ប៉ោយចារ	វគ្គបណ្តុះបណ្តាល/ពង្រឹងភ្នាក់ងារសុខភាពសត្តភូមិ	1	វគ្គ	3216	សហគមន៍ក្ងន់ខ្ជែង		✓
10302	ប៉ោយចារ	វគ្គបណ្តុះបណ្តាល/ពង្រឹងភ្នាក់ងារសុខភាពសត្តភូមិ	0	វគ្គ/ឆ្នាំ	0	ការរៀបចំសេដ្ឋកិច្ច និងសង្គមឡើងវិញសំរាប់ខេត្តភាគខាងជើង		✓
10302	ប៉ោយចារ	វគ្គបណ្តុះបណ្តាលពីទីផ្សារកសិផល	0	វគ្គ	0	ការរៀបចំសេដ្ឋកិច្ច និងសង្គមឡើងវិញសំរាប់ខេត្តភាគខាងជើង		✓
10302	ប៉ោយចារ	វគ្គបច្ចេកទេសដំណាំបន្លែ	0	វគ្គ	0	ការរៀបចំសេដ្ឋកិច្ច និងសង្គមឡើងវិញ		✓

កូដឃុំ	ឃុំ/សង្កាត់	កិច្ចព្រមព្រៀងបណ្តោះអាសន្ន				អ្នកគាំទ្រ	ប្រភពថវិកា	មានក្នុង CIP មុន DIW
		ឈ្មោះគំរោង	បរិមាណ	ឯកតា	តំលៃប៉ាន់ស្មាន (ពាន់រៀល)			
						សំរាប់ខេត្តភាគខាងជើង		
10302	ប៉ោយចារ	វគ្គបច្ចេកទេសប្រព័ន្ធកសិកម្មចំរុះ	0	ក្បាល	0	ការរៀបចំសេដ្ឋកិច្ច និងសង្គមឡើងវិញ សំរាប់ខេត្តភាគខាងជើង		✓
10302	ប៉ោយចារ	វគ្គបច្ចេកទេសសិប្បកម្មតំបាញ់សូត្រ	0	គ្រឿង	0	ការរៀបចំសេដ្ឋកិច្ច និងសង្គមឡើងវិញ សំរាប់ខេត្តភាគខាងជើង		✓
10302	ប៉ោយចារ	សាងសង់លូធារាសាស្ត្រមាន/គ្មានទ្វារទឹក	0	កន្លែង	0	ការរៀបចំសេដ្ឋកិច្ច និងសង្គមឡើងវិញ សំរាប់ខេត្តភាគខាងជើង		✓
10302	ប៉ោយចារ	វគ្គបណ្តុះបណ្តាលដល់កសិករក្នុងឃុំគោលដៅ	70	ច្បាប់	9600	ការរៀបចំសេដ្ឋកិច្ច និងសង្គមឡើងវិញ សំរាប់ខេត្តភាគខាងជើង		?
10302	ប៉ោយចារ	សាងសង់ស្ពាន	1	កន្លែង	280000	សហគមន៍កូនខ្ជែង		?
10302	ប៉ោយចារ	កសិដ្ឋានចំរុះ	1	វគ្គ	12000	សហគមន៍កូនខ្ជែង		?
10302	ប៉ោយចារ	វគ្គបច្ចេកទេសសិប្បកម្មតំបាញ់សូត្រ	1	វគ្គ	21000	សមាគមភូមិសូត្រខ្មែរ		✓
10302	ប៉ោយចារ	ផ្ទល់ពូជគោ	1	លើក	8320	សហគមន៍កូនខ្ជែង		?
10302	ប៉ោយចារ	ប្រជុំសំរបសំរួល និងរៀបចំផែនការជាមួយសហគមន៍	1	សហគមន៍ព្រៃឈើ	600	ការរៀបចំសេដ្ឋកិច្ច និងសង្គមឡើងវិញ សំរាប់ខេត្តភាគខាងជើង		?
10302	ប៉ោយចារ	កាកសាងផែនការសំរាប់អ្នកភូមិឆ្នាំ២០០៩	2	វគ្គ/ឆ្នាំ	704	ការរៀបចំសេដ្ឋកិច្ច និងសង្គមឡើងវិញ សំរាប់ខេត្តភាគខាងជើង		?

កូដឃុំ	ឃុំ/សង្កាត់	កិច្ចព្រមព្រៀងបណ្តោះអាសន្ន				អ្នកគាំទ្រ	ប្រភពថវិកា	មានក្នុង CIP មុន DIW
		ឈ្មោះគំរោង	បរិមាណ	ឯកតា	តំលៃប៉ាន់ស្មាន (ពាន់រៀល)			
10302	ប៉ោយចារ	ការងារធ្វើបង្ហាញស្រូវ និងទិវាស្រែ	2	បង្ហាញ	800	ការរៀបចំសេដ្ឋកិច្ច និងសង្គមឡើងវិញ សំរាប់ខេត្តភាគខាងជើង		?
10302	ប៉ោយចារ	វគ្គបណ្តុះបណ្តាលដល់កសិករគំរូ	1	វគ្គ	1076	ការរៀបចំសេដ្ឋកិច្ច និងសង្គមឡើងវិញ សំរាប់ខេត្តភាគខាងជើង		?
10302	ប៉ោយចារ	វគ្គពង្រឹងភ្នាក់ងារសុខភាពសត្វភូមិ	2	វគ្គ	216	ការរៀបចំសេដ្ឋកិច្ច និងសង្គមឡើងវិញ សំរាប់ខេត្តភាគខាងជើង		?
សង្គមកិច្ច								
10302	ប៉ោយចារ	គំរោងសង់/ផ្តល់សំភារៈបង្គន់អនាម័យ	5	បង្គន់	2000	សហគមន៍កូនខ្ជែង		✓
10302	ប៉ោយចារ	ការអប់រំចំណេះដឹងទប់ស្កាត់ជំងឺឆ្លងរាតត្បាត	0	លើក	0	ការរៀបចំសេដ្ឋកិច្ច និងសង្គមឡើងវិញ សំរាប់ខេត្តភាគខាងជើង		✓
10302	ប៉ោយចារ	ការធ្វើប័ណ្ណសុខភាពសំរាប់អ្នកក្រីក្រ	9	ភូមិ	4000	ស៊ី ហ្ស ឌី អែស		✓
10302	ប៉ោយចារ	ផ្តល់/ផ្តត់ផ្គង់សំភារៈដំណើរការថ្នាក់មត្តេយ្យ	0	លើក	0	ការរៀបចំសេដ្ឋកិច្ច និងសង្គមឡើងវិញ សំរាប់ខេត្តភាគខាងជើង		✓
10302	ប៉ោយចារ	វគ្គវិជ្ជាជីវៈជាងដែក/ផ្សារដែក	1	វគ្គ	0	ការរៀបចំសេដ្ឋកិច្ច និងសង្គមឡើងវិញ សំរាប់ខេត្តភាគខាងជើង		✓
10302	ប៉ោយចារ	គំរោងសង់/ផ្តល់សំភារៈបង្គន់អនាម័យ	0	បង្គន់	0	ការរៀបចំសេដ្ឋកិច្ច និងសង្គមឡើងវិញ សំរាប់ខេត្តភាគខាងជើង		✓

កូដឃុំ	ឃុំ/សង្កាត់	កិច្ចព្រមព្រៀងបណ្តោះអាសន្ន				អ្នកគាំទ្រ	ប្រភពថវិកា	មានក្នុង CIP មុន DIW
		ឈ្មោះគំរោង	បរិមាណ	ឯកតា	តំលៃប៉ាន់ស្មាន (ពាន់រៀល)			
10302	ចៅយចារ	គាំទ្រព្យាបាលជំងឺដោយមិនគិតថ្លៃចំពោះជនក្រីក្រ	9	ភូមិ	40	ស៊ី ហ្ស ឌី អែស		✓
10302	ចៅយចារ	ការអប់រំចំណេះដឹងអំពីវប្បធម៌/ទំនៀមទំលាប់ប្រពៃណីខ្មែរ	2	ថ្ងៃ	1656	មន្ទីរធម្មការនិងសាសនា		✓
10302	ចៅយចារ	គំរោងអាហារូបករណ៍សំរាប់សិស្សក្រីក្រ	65	នាក់	48584	អង្គការកុមារមេគង្គ		✓
10302	ចៅយចារ	បង្ក្រៀន និងអភិបាលការពារការស្លេកស្លាំងដល់ក្រុមទ្រទ្រង់	0	គ្មាន	0	សម្ព័ន្ធសុខភាព កុមារ និងសុខភាពបន្តពូជ		☐
10302	ចៅយចារ	ក្រុមជួយខ្លួនឯង	1	វគ្ត	2400	សហគមន៏កូនខ្ខែង		☐
10302	ចៅយចារ	ជួសជុលគោយន្ត	1	វគ្ត	960	សហគមន៏កូនខ្ខែង		☐
10302	ចៅយចារ	បង្គន់សាធារណៈ	10	បង្គន់	1600	មន្ទីរអភិវឌ្ឍន៏ជនបទ		☐
10302	ចៅយចារ	ប្រឡងចំណេះដឹងពីជំងឺខ្វះអ៊ីយូតដល់យាយជីស្ងគ្រចិត្ត	0	គ្មាន	0	សម្ព័ន្ធសុខភាព កុមារ និងសុខភាពបន្តពូជ		☐
10302	ចៅយចារ	អភិបាលការងារពិនិត្យព្យាបាលជំងឺកុមារក្រោម៥ឆ្នាំ	0	គ្មាន	0	សម្ព័ន្ធសុខភាព កុមារ និងសុខភាពបន្តពូជ		☐
10302	ចៅយចារ	អប់រំអ្នកភូមិនិងផ្តល់ថ្នាំរបេង និងប្រឡងដល់ក្រុមទ្រទ្រង់សុខភាពភូមិ	0	គ្មាន	0	សម្ព័ន្ធសុខភាព កុមារ និងសុខភាពបន្តពូជ		☐
10302	ចៅយចារ	បង្កើត/គាំទ្រ/ជំរុញដំណើរការក្លឹបកុមារ	30	នាក់	5656	អង្គការកុមារមេគង្គ		✓
10302	ចៅយចារ	អភិបាល និងប្រជុំកម្មវិធីរបេងដូតស៍នៅមណ្ឌលសុខភាព	0	គ្មាន	0	សម្ព័ន្ធសុខភាព កុមារ និងសុខភាពបន្តពូជ		☐
10302	ចៅយចារ	ខួងអណ្តូងថ្មី	1	អណ្តូង	7200	មន្ទីរអភិវឌ្ឍន៏ជនបទ		☐
10302	ចៅយចារ	ប្រជុំពង្រឹងផ្នបបូរាណឲ្យមានការបញ្ជូនទាន់ពេលវេលា	0	គ្មាន	0	សម្ព័ន្ធសុខភាព កុមារ និងសុខភាពបន្តពូជ		☐
10302	ចៅយចារ	ប្រជុំពង្រឹងជំនាញសង្គ្រោះជីវិតដល់ផ្នបមណ្ឌលសុខភាព	0	គ្មាន	0	សម្ព័ន្ធសុខភាព កុមារ និងសុខភាពបន្តពូជ		☐
10302	ចៅយចារ	កម្មវិធីពន្យាកំណើត	0	គ្មាន	0	សម្ព័ន្ធសុខភាព កុមារ និងសុខភាពបន្តពូជ		☐

កូដឃុំ	ឃុំ/សង្កាត់	កិច្ចព្រមព្រៀងបណ្តោះអាសន្ន				អ្នកគាំទ្រ	ប្រភពថវិកា	មានក្នុង CIP មុន DIW
		ឈ្មោះគំរោង	បរិមាណ	ឯកតា	តំលៃប៉ាន់ស្មាន (ពាន់រៀល)			
10302	ប៉ោយចារ	អប់រំជំងឺអេដស៍ដល់ជនចំណាកស្រុក	0	គ្មាន	0	សម្ព័ន្ធសុខភាព កុមារ និងសុខភាពបន្តពូជ		☐
10302	ប៉ោយចារ	ប្រជុំក្រុមទ្រទ្រង់សុខភាពភូមិ និងរំលឹកសារសុខភាព	0	គ្មាន	0	សម្ព័ន្ធសុខភាព កុមារ និងសុខភាពបន្តពូជ		☐
10302	ប៉ោយចារ	វគ្គវិជ្ជាជីវៈជាងដែក/ផ្សារដែក	1	វគ្គ	480	សហគមន៍កូនខ្ជែង		✓
10302	ប៉ោយចារ	អប់រំអ្នកភូមិនិងអ្នកផ្តល់ថ្នាំរបេងដល់អ្នកជំងឺ១អាទិត្យម្តង	0	គ្មាន	0	សម្ព័ន្ធសុខភាព កុមារ និងសុខភាពបន្តពូជ		☐
ការគ្រប់គ្រងធនធានធម្មជាតិនិងបរិស្ថាន								
10302	ប៉ោយចារ	អប់រំពីផលប្រយោជន៍ព្រៃឈើ/ព្រៃលិចទឹក	1	លើក	8000	សហគមន៍កូនខ្ជែង		✓
10302	ប៉ោយចារ	ពង្រឹងការគ្រប់គ្រងអភិរក្សធនធានធម្មជាតិ	1	កន្លែង	2000	សហគមន៍កូនខ្ជែង		✓
រដ្ឋបាលនិងសន្តិសុខ								
10302	ប៉ោយចារ	វគ្គបណ្តុះបណ្តាលការងាររដ្ឋបាលនិងច្បាប់ឃុំ	0	វគ្គ	0	ការរៀបចំសេដ្ឋកិច្ច និងសង្គមឡើងវិញសំរាប់ខេត្តភាគខាងជើង		✓
10302	ប៉ោយចារ	ប្រជុំគណៈកម្មការនានា	0	ដង	0	ស៊ី ហ្ស ឌី អែស		✓
10302	ប៉ោយចារ	ការពង្រឹងសមត្ថភាពក្រុមប្រឹក្សាឃុំ	0	វគ្គ	0	ការរៀបចំសេដ្ឋកិច្ច និងសង្គមឡើងវិញ សំរាប់ខេត្តភាគខាងជើង		✓
10302	ប៉ោយចារ	ការផ្តល់ប័ណ្ណកម្មសិទ្ធិដីធ្លី	0	ប័ណ្ណកម្មសិទ្ធ	0	ការរៀបចំសេដ្ឋកិច្ច និងសង្គមឡើងវិញ សំរាប់ខេត្តភាគខាងជើង		✓
10302	ប៉ោយចារ	គំរោងបោសសំអាតមីន	0	វគ្គ/ឆ្នាំ	0	ការរៀបចំសេដ្ឋកិច្ច និងសង្គមឡើងវិញ សំរាប់ខេត្តភាគខាងជើង		✓

ក្រដាសឃុំ	ឃុំ/សង្កាត់	កិច្ចព្រមព្រៀងបណ្តោះអាសន្ន				អ្នកគាំទ្រ	ប្រភពថវិកា	មានក្នុង CIP មុន DIW
		ឈ្មោះគំរោង	បរិមាណ	ឯកតា	តំលៃប៉ាន់ស្មាន (ពាន់រៀល)			
10302	ប៉ោយចារ	គំរោងបោសសំអាតមីន	3	វគ្គ	8649	មជ្ឈមណ្ឌលសកម្មភាពកំចាត់មីនកម្ពុជា		✓
10302	ប៉ោយចារ	ការបញ្ជូនអ្នកសង្ស័យរបេងទៅធ្វើតេស្តរកមេរោគ និងការលើកទឹកចិត្ត	0	ភ្ញាន	0	សម្ព័ន្ធសុខភាព កុមារ និងសុខភាពបន្តពូជ		☒
យេនឌ័រ								
10302	ប៉ោយចារ	បណ្តុះបណ្តាលវិជ្ជាជីវៈតំបាញ/បង្កើតសិប្បកម្មតំបាញ	10	នាក់	16000	សមាគមភូមិសូត្រខ្មែរ		✓
10302	ប៉ោយចារ	បណ្តុះបណ្តាលវិជ្ជាជីវៈតំបាញ/បង្កើតសិប្បកម្មតំបាញ	1	វគ្គ	5600	សមាគមភូមិសូត្រខ្មែរ		✓
10302	ប៉ោយចារ	វគ្គបញ្ជាបគោលគំនិតយេនឌ័រ/សមធម៌យេនឌ័រ	0	វគ្គ/ឆ្នាំ	0	ការរៀបចំសេដ្ឋកិច្ច និងសង្គមឡើងវិញ សំរាប់ខេត្តភាគខាងជើង		✓

៤.២.៣ កិច្ចព្រមព្រៀងបណ្តោះអាសន្នសម្រាប់ឆ្នាំ២០០៩ក្នុងមួយសិក្ខាសាលាសមាធរកម្មស្រុកឆ្នាំ២០០៨សម្រាប់ ឃុំ: ពន្ធ

ក្រដាសឃុំ	ឃុំ/សង្កាត់	កិច្ចព្រមព្រៀងបណ្តោះអាសន្ន				អ្នកគាំទ្រ	ប្រភពថវិកា	មានក្នុង CIP មុន DIW
		ឈ្មោះគំរោង	បរិមាណ	ឯកតា	តំលៃប៉ាន់ស្មាន (ពាន់រៀល)			
សេដ្ឋកិច្ច								
10303	ពន្ធ	វគ្គបច្ចេកទេសដំណាំឈើហូបផ្លែ	1	វគ្គ	400	មន្ទីរកសិកម្ម រុក្ខាប្រមាញ់ និង នេសាទ		✓
10303	ពន្ធ	វគ្គស្រែបង្ហាញដំណាំស្រូវ	0	បង្ហាញ	0	ការរៀបចំសេដ្ឋកិច្ច និងសង្គមឡើងវិញ សំរាប់ខេត្តភាគខាងជើង		✓
10303	ពន្ធ	វគ្គបច្ចេកទេសប្រព័ន្ធកសិកម្មចំរុះ	0	វគ្គ/ឆ្នាំ	0	ការរៀបចំសេដ្ឋកិច្ច និងសង្គមឡើងវិញ		✓

កូដឃុំ	ឃុំ/សង្កាត់	កិច្ចព្រមព្រៀងបណ្តោះអាសន្ន				អ្នកគាំទ្រ	ប្រភពថវិកា	មានក្នុង CIP មុន DIW
		ឈ្មោះគំរោង	បរិមាណ	ឯកតា	តំលៃប៉ាន់ស្មាន (ពាន់រៀល)			
						សំរាប់ខេត្តភាគខាងជើង		
10303	ពន្ធ	វគ្គបច្ចេកទេសដំណាំស្រូវ	1	វគ្គ	400	មន្ទីរកសិកម្ម រុក្ខាប្រមាញ់ និង នេសាទ		✓
10303	ពន្ធ	វគ្គបណ្តុះបណ្តាល/ពង្រឹងភ្នាក់ងារសុខភាពសត្វភូមិ	1	វគ្គ	192	មន្ទីរកសិកម្ម រុក្ខាប្រមាញ់ និង នេសាទ		✓
10303	ពន្ធ	វគ្គបច្ចេកទេសប្រព័ន្ធកសិកម្មចំរុះ	30	នាក់	48000	សមាគមភូមិសូត្រខ្មែរ		✓
10303	ពន្ធ	ផ្តល់ពូជគោ/ក្របី	5	ក្បាល	12000	សហគមន៍កូនខ្ជែង		✓
10303	ពន្ធ	វគ្គបច្ចេកទេសដំណាំស្រូវ	0	វគ្គ	0	ការរៀបចំសេដ្ឋកិច្ច និងសង្គមឡើងវិញ សំរាប់ខេត្តភាគខាងជើង		✓
10303	ពន្ធ	វគ្គពង្រឹងភ្នាក់ងារសុខភាពពេទ្យសត្វភូមិ	3	វគ្គ	324	ការរៀបចំសេដ្ឋកិច្ច និងសង្គមឡើងវិញ សំរាប់ខេត្តភាគខាងជើង		?
10303	ពន្ធ	វគ្គបណ្តុះបណ្តាលដល់កសិករគំរូ	2	វគ្គ	1076	ការរៀបចំសេដ្ឋកិច្ច និងសង្គមឡើងវិញ សំរាប់ខេត្តភាគខាងជើង		?
10303	ពន្ធ	អាយ ភី អឹម	2	វគ្គ	2800	ការរៀបចំសេដ្ឋកិច្ច និងសង្គមឡើងវិញ សំរាប់ខេត្តភាគខាងជើង		?
10303	ពន្ធ	ការងារធ្វើបង្ហាញស្រូវ និងទិវាស្រែ	3	បង្ហាញ	1200	ការរៀបចំសេដ្ឋកិច្ច និងសង្គមឡើងវិញ សំរាប់ខេត្តភាគខាងជើង		?
10303	ពន្ធ	វគ្គបណ្តុះបណ្តាលដល់កសិករ ក្នុងឃុំគោលដៅ	70	ច្បាប់	14400	ការរៀបចំសេដ្ឋកិច្ច និងសង្គមឡើងវិញ សំរាប់ខេត្តភាគខាងជើង		?

កូដឃុំ	ឃុំ/សង្កាត់	កិច្ចព្រមព្រៀងបណ្តោះអាសន្ន				អ្នកគាំទ្រ	ប្រភពថវិកា	មានក្នុង CIP មុន DIW
		ឈ្មោះគំរោង	បរិមាណ	ឯកតា	តំលៃប៉ាន់ស្មាន (ពាន់រៀល)			
10303	ពន្លៃ	បណ្តុះបណ្តាលតម្បាញសូត្រ	6	នាក់	18000	សមាគមភូមិសូត្រខ្មែរ		?
10303	ពន្លៃ	កសាងផែនការសំរាប់អ្នកភូមិឆ្នាំ២០០៩	1	វគ្គ/ឆ្នាំ	1056	ការរៀបចំសេដ្ឋកិច្ច និងសង្គមឡើងវិញ សំរាប់ខេត្តភាគខាងជើង		?
10303	ពន្លៃ	បំប៉នបច្ចេកទេសដាំមន ចិញ្ចឹមដង្កូវនាង	5	នាក់	5600	សមាគមភូមិសូត្រខ្មែរ		?
10303	ពន្លៃ	គំរោងកសាងផ្លូវលំដីស	0	គ.ម	0	ការរៀបចំសេដ្ឋកិច្ច និងសង្គមឡើងវិញ សំរាប់ខេត្តភាគខាងជើង		✓
សង្គមកិច្ច								
10303	ពន្លៃ	គំរោងអាហារូបករណ៍សំរាប់សិស្សក្រីក្រ	53	នាក់	25036	អង្គការកុមារមេគង្គ		✓
10303	ពន្លៃ	ការធ្វើប័ណ្ណសុខភាពសំរាប់អ្នកក្រីក្រ	6	ភូមិ	40	ស៊ី ហ្ស ឌី អែស		✓
10303	ពន្លៃ	ការធ្វើប័ណ្ណសុខភាពសំរាប់អ្នកក្រីក្រ	444	គ្រួសារ	4000	ស៊ី ហ្ស ឌី អែស		✓
10303	ពន្លៃ	ការអប់រំចំណេះដឹងអំពីវប្បធម៌/ទំនៀមទំលាប់ប្រពៃណីខ្មែរ	2	ថ្ងៃ	1565	មន្ទីរធម្មការនិងសាសនា		✓
10303	ពន្លៃ	បង្កើត/ពង្រឹងថ្នាក់អក្ខរកម្ម	0	ថ្នាក់	0	ការរៀបចំសេដ្ឋកិច្ច និងសង្គមឡើងវិញ សំរាប់ខេត្តភាគខាងជើង		✓
10303	ពន្លៃ	បណ្តុះបណ្តាលភ្នាក់ងារសុខភាពភូមិ	0	វគ្គ	0	ការរៀបចំសេដ្ឋកិច្ច និងសង្គមឡើងវិញ សំរាប់ខេត្តភាគខាងជើង		✓
10303	ពន្លៃ	គំរោងសង់/ផ្តល់សំភារៈបង្គន់អនាម័យ	0	បង្គន់	0	ការរៀបចំសេដ្ឋកិច្ច និងសង្គមឡើងវិញ សំរាប់ខេត្តភាគខាងជើង		✓

ក្រដាសឃុំ	ឃុំ/សង្កាត់	កិច្ចព្រមព្រៀងបណ្តោះអាសន្ន				អ្នកគាំទ្រ	ប្រភពថវិកា	មានក្នុង CIP មុន DIW
		ឈ្មោះគំរោង	បរិមាណ	ឯកតា	តំលៃប៉ាន់ស្មាន (ពាន់រៀល)			
10303	ពន្ធ	បង្កើត/ពង្រឹងថ្នាក់អក្ខរកម្ម	1	ថ្នាក់	1200	មន្ទីរអប់រំ យុវជន និងកីឡា		✓
10303	ពន្ធ	អប់រំជំងឺអេដស៍ដល់ជនចំណាកស្រុក	1	វគ្គ	776	សម្ព័ន្ធសុខភាព កុមារ និងសុខភាពបន្តពូជ		☐
10303	ពន្ធ	ផ្តល់សេវាមូលដ្ឋានរួមមានចាក់ថ្នាំបង្ការវីតាមីនអា.....	2	ដង	352	សម្ព័ន្ធសុខភាព កុមារ និងសុខភាពបន្តពូជ		☐
10303	ពន្ធ	ប្រឡងចំណេះដឹងពីជំងឺខ្វះអ៊ីយូតដល់យាយជីស្ងគ្រចិត្ត	1	វគ្គ	1928	សម្ព័ន្ធសុខភាព កុមារ និងសុខភាពបន្តពូជ		☐
10303	ពន្ធ	អភិបាលការងារពិនិត្យព្យាបាលជំងឺកុមារក្រោម៥ឆ្នាំ	1	វគ្គ	544	សម្ព័ន្ធសុខភាព កុមារ និងសុខភាពបន្តពូជ		☐
10303	ពន្ធ	អប់រំអ្នកភូមិនិងផ្តល់ថ្នាំរបេង និងប្រឡងដល់ក្រុមទ្រទ្រង់សុខភាពភូមិ	1	វគ្គ	2228	សម្ព័ន្ធសុខភាព កុមារ និងសុខភាពបន្តពូជ		☐
10303	ពន្ធ	អប់រំអ្នកភូមិនិងអ្នកផ្តល់ថ្នាំរបេងដល់អ្នកជំងឺ១អាទិត្យម្តង	48	ដង	768	សម្ព័ន្ធសុខភាព កុមារ និងសុខភាពបន្តពូជ		☐
10303	ពន្ធ	អភិបាល និងប្រជុំកម្មវិធីរបេងដូតស៍នៅមណ្ឌលសុខភាព	1	វគ្គ	1472	សម្ព័ន្ធសុខភាព កុមារ និងសុខភាពបន្តពូជ		☐
10303	ពន្ធ	បង្ក្រៀន និងអភិបាលការពារការស្លេកស្លាំងដល់ក្រុមទ្រទ្រង់	1	វគ្គ	2532	សម្ព័ន្ធសុខភាព កុមារ និងសុខភាពបន្តពូជ		☐
10303	ពន្ធ	ប្រជុំពង្រឹងរ្ធបបូរាណឲ្យមានការបញ្ជូនទាន់ពេលវេលា	1	វគ្គ	1012	សម្ព័ន្ធសុខភាព កុមារ និងសុខភាពបន្តពូជ		☐
10303	ពន្ធ	កម្មវិធីពន្យាកំណើត	1	វគ្គ	2640	សម្ព័ន្ធសុខភាព កុមារ និងសុខភាពបន្តពូជ		☐
10303	ពន្ធ	បណ្តុះបណ្តាលការកែច្នៃផលិតផលបន្លែ	0	វគ្គ	0	ការរៀបចំសេដ្ឋកិច្ច និងសង្គមឡើងវិញ សំរាប់ខេត្តភាគខាងជើង		✓
10303	ពន្ធ	ប្រជុំក្រុមទ្រទ្រង់សុខភាពភូមិ និងរំលឹកសារសុខភាព	6	ដង	2640	សម្ព័ន្ធសុខភាព កុមារ និងសុខភាពបន្តពូជ		☐
10303	ពន្ធ	បណ្តុះបណ្តាលបំណិនជីវិត	0	វគ្គ	0	ការរៀបចំសេដ្ឋកិច្ច និងសង្គមឡើងវិញ សំរាប់ខេត្តភាគខាងជើង		✓

កូដឃុំ	ឃុំ/សង្កាត់	កិច្ចព្រមព្រៀងបណ្តោះអាសន្ន				អ្នកគាំទ្រ	ប្រភពថវិកា	មានក្នុង CIP មុន DIW
		ឈ្មោះគំរោង	បរិមាណ	ឯកតា	តំលៃប៉ាន់ស្មាន (ពាន់រៀល)			
10303	ពន្ធ	ប្រជុំមិត្តអប់រំមិត្ត	1	វគ្គ	1424	សម្ព័ន្ធសុខភាព កុមារ និងសុខភាពបន្តពូជ		?
10303	ពន្ធ	ប្រជុំពង្រឹងជំនាញសង្គ្រោះជីវិតដល់ឆ្នបមណ្ឌលសុខភាព	1	វគ្គ	2644	សម្ព័ន្ធសុខភាព កុមារ និងសុខភាពបន្តពូជ		?
រដ្ឋបាលនិងសន្តិសុខ								
10303	ពន្ធ	គំរោងបោសសំអាតមីន	42118	ម	64016	មជ្ឈមណ្ឌលសកម្មភាពកំចាត់មីនកម្ពុជា		✓
10303	ពន្ធ	អប់រំផ្សព្វផ្សាយចំណេះដឹងច្បាប់ភូមិបាល	0	លើក	0	ការរៀបចំសេដ្ឋកិច្ច និងសង្គមឡើងវិញ សំរាប់ខេត្តភាគខាងជើង		✓
10303	ពន្ធ	ការពង្រឹងសមត្ថភាពក្រុមប្រឹក្សាឃុំ	0	លើក	0	ការរៀបចំសេដ្ឋកិច្ច និងសង្គមឡើងវិញ សំរាប់ខេត្តភាគខាងជើង		✓
យេនឌ័រ								
10303	ពន្ធ	ពង្រឹងសមត្ថភាពជនបង្គោលទទួលបន្ទុកស្ត្រីនិងកុមារ	1	វគ្គ	460	មន្ទីរកិច្ចការនារី		✓
10303	ពន្ធ	ផ្សព្វផ្សាយច្បាប់ប្រឆាំងអំពើហឹង្សាក្នុងគ្រួសារ	1	វគ្គ	76	មន្ទីរកិច្ចការនារី		✓
10303	ពន្ធ	ការអប់រំ/ផ្សព្វផ្សាយពីសិទ្ធិ/តួនាទីបុរសនិងស្ត្រី	0	លើក	0	ការរៀបចំសេដ្ឋកិច្ច និងសង្គមឡើងវិញ សំរាប់ខេត្តភាគខាងជើង		✓

៨.២.៤ កិច្ចព្រមព្រៀងបណ្តោះអាសន្នសម្រាប់ឆ្នាំ២០០៩ក្នុងមួយសិក្ខាសាលាសមាហរណកម្មស្រុកឆ្នាំ២០០៨សម្រាប់ ឃុំ: ស្ពានអ៊ីស្រង

ក្នុងឃុំ	ឃុំ/សង្កាត់	កិច្ចព្រមព្រៀងបណ្តោះអាសន្ន				អ្នកគាំទ្រ	ប្រភពថវិកា	មានក្នុង CIP មុន DIW
		ឈ្មោះគំរោង	បរិមាណ	ឯកតា	តំលៃប៉ាន់ស្មាន (ពាន់រៀល)			
សេដ្ឋកិច្ច								
10304	ស្ពានស្រែង	វគ្គបច្ចេកទេសប្រើប្រាស់ជីគីមីនិងថ្នាំគីមីកំចាត់សត្វល្អិត	1	វគ្គ	360	មន្ទីរកសិកម្ម រុក្ខាប្រមាញ់ និង នេសាទ		✓
10304	ស្ពានស្រែង	វគ្គស្រែបង្ហាញដំណាំស្រូវ	1	វគ្គ	480	មន្ទីរកសិកម្ម រុក្ខាប្រមាញ់ និង នេសាទ		✓
10304	ស្ពានស្រែង	វគ្គបច្ចេកទេសការចិញ្ចឹមសត្ត	1	វគ្គ	320	មន្ទីរកសិកម្ម រុក្ខាប្រមាញ់ និង នេសាទ		✓
10304	ស្ពានស្រែង	ឥណទានសត្ត(គោ ក្របី ជ្រូកមាន់ទា..)	5	ក្បាល	12000	សហគមន៍កូនខ្ជែង		✓
10304	ស្ពានស្រែង	វគ្គបច្ចេកទេសផលិតចំណីសត្ត	1	វគ្គ	1200	មន្ទីរកសិកម្ម រុក្ខាប្រមាញ់ និង នេសាទ		✓
10304	ស្ពានស្រែង	វគ្គពេទ្យសត្តភូមិ	1	វគ្គ	192	មន្ទីរកសិកម្ម រុក្ខាប្រមាញ់ និង នេសាទ		?
សង្គមកិច្ច								
10304	ស្ពានស្រែង	កម្មវិធីពន្យាកំណើត	0	ភ្នាន	0	សម្ព័ន្ធសុខភាព កុមារ និងសុខភាពបន្តពូជ		?
10304	ស្ពានស្រែង	ការអប់រំចំណេះដឹងអំពីវប្បធម៌/ទំនៀមទំលាប់ប្រពៃណីខ្មែរ	1	វគ្គ	1800	មន្ទីរទេសចរណ៍		✓
10304	ស្ពានស្រែង	ឧបត្ថម្ភកុមារក្រីក្រឱ្យចូលរៀន	17	នាក់	4616	អង្គការកុមារមេគង្គ		✓
10304	ស្ពានស្រែង	គាំទ្រព្យាបាលជំងឺដោយមិនគិតថ្លៃចំពោះជនក្រីក្រ	45	ករណី	3600	ស៊ី ហ្ស ឌី អ៊ែស		✓
10304	ស្ពានស្រែង	ការធ្វើប័ណ្ណសុខភាពសំរាប់អ្នកក្រីក្រ	6	ភូមិ	800	ស៊ី ហ្ស ឌី អ៊ែស		✓
10304	ស្ពានស្រែង	អប់រំជំងឺអេដស៍ដល់ជនចំណាកស្រុក	0	ភ្នាន	0	សម្ព័ន្ធសុខភាព កុមារ និងសុខភាពបន្តពូជ		?
10304	ស្ពានស្រែង	ប្រជុំពង្រឹងជំនាញសង្គ្រោះជីវិតដល់ឆ្លងបមណ្ឌលសុខភាព	0	ភ្នាន	0	សម្ព័ន្ធសុខភាព កុមារ និងសុខភាពបន្តពូជ		?
10304	ស្ពានស្រែង	ប្រជុំពង្រឹងឆ្លងបូរាណឲ្យមានការបញ្ជូនទាន់ពេលវេលា	0	ភ្នាន	0	សម្ព័ន្ធសុខភាព កុមារ និងសុខភាពបន្តពូជ		?

កូដឃុំ	ឃុំ/សង្កាត់	កិច្ចព្រមព្រៀងបណ្តោះអាសន្ន				អ្នកគាំទ្រ	ប្រភពថវិកា	មានក្នុង CIP មុន DIW
		ឈ្មោះគំរោង	បរិមាណ	ឯកតា	តំលៃប៉ាន់ស្មាន (ពាន់រៀល)			
10304	ស្ពានស្រែង	បង្ក្រៀន និងអភិបាលការពារការស្លេកស្លាំងដល់ក្រុមទ្រទ្រង់	0	គ្មាន	0	សម្ព័ន្ធសុខភាព កុមារ និងសុខភាពបន្តពូជ		☒
10304	ស្ពានស្រែង	អភិបាល និងប្រជុំកម្មវិធីរបេងដូតស៊ីនៅមណ្ឌលសុខភាព	0	គ្មាន	0	សម្ព័ន្ធសុខភាព កុមារ និងសុខភាពបន្តពូជ		☒
10304	ស្ពានស្រែង	អប់រំអ្នកភូមិនិងអ្នកផ្តល់ថ្នាំរបេងដល់អ្នកជំងឺ១អាទិត្យម្តង	0	គ្មាន	0	សម្ព័ន្ធសុខភាព កុមារ និងសុខភាពបន្តពូជ		☒
10304	ស្ពានស្រែង	អប់រំអ្នកភូមិនិងផ្តល់ថ្នាំរបេង និងប្រឡងដល់ក្រុមទ្រទ្រង់សុខភាពភូមិ	0	គ្មាន	0	សម្ព័ន្ធសុខភាព កុមារ និងសុខភាពបន្តពូជ		☒
10304	ស្ពានស្រែង	អភិបាលការងារពិនិត្យព្យាបាលជំងឺកុមារក្រោម៥ឆ្នាំ	0	គ្មាន	0	សម្ព័ន្ធសុខភាព កុមារ និងសុខភាពបន្តពូជ		☒
10304	ស្ពានស្រែង	ប្រឡងចំណេះដឹងពីជំងឺខ្វះអ៊ីយូតដល់យាយជីស្ងប្រចិត្ត	0	គ្មាន	0	សម្ព័ន្ធសុខភាព កុមារ និងសុខភាពបន្តពូជ		☒
10304	ស្ពានស្រែង	ផ្តល់សេវាមូលដ្ឋានរួមមានចាក់ថ្នាំបង្ការវីតាមីនអា.....	0	គ្មាន	0	សម្ព័ន្ធសុខភាព កុមារ និងសុខភាពបន្តពូជ		☒
10304	ស្ពានស្រែង	ប្រជុំក្រុមទ្រទ្រង់សុខភាពភូមិ និងរំលឹកសារសុខភាព	0	គ្មាន	0	សម្ព័ន្ធសុខភាព កុមារ និងសុខភាពបន្តពូជ		☒
រដ្ឋបាលនិងសន្តិសុខ								
10304	ស្ពានស្រែង	ការបញ្ជូនអ្នកសង្ស័យរបេងទៅធ្វើតេស្តរកមេរោគ និងការលើកទឹកចិត្ត	0	គ្មាន	0	សម្ព័ន្ធសុខភាព កុមារ និងសុខភាពបន្តពូជ		☒
យេនឌ័រ								
10304	ស្ពានស្រែង	ពង្រឹងសមត្ថភាពជនបង្គោលទទួលបន្ទុកស្ត្រីនិងកុមារ	1	វគ្គ	76	មន្ទីរកិច្ចការនារី		✓
10304	ស្ពានស្រែង	ផ្សព្វផ្សាយច្បាប់ប្រឆាំងអំពើហឹង្សាក្នុងគ្រួសារ	1	វគ្គ	460	មន្ទីរកិច្ចការនារី		✓

៨.២.៥ កិច្ចព្រមព្រៀងបណ្តោះអាសន្នសម្រាប់ឆ្នាំ២០០៩ក្នុងមួយសិក្ខាសាលាសមាហរណកម្មស្រុកឆ្នាំ២០០៨សម្រាប់ ឃុំ: ស្រះជីក

កូដឃុំ	ឃុំ/សង្កាត់	កិច្ចព្រមព្រៀងបណ្តោះអាសន្ន				អ្នកគាំទ្រ	ប្រភពថវិកា	មានក្នុង CIP មុន DIW
		ឈ្មោះគំរោង	បរិមាណ	ឯកតា	តំលៃប៉ាន់ស្មាន (ពាន់រៀល)			
សេដ្ឋកិច្ច								
10305	ស្រះជីក	វគ្គបច្ចេកទេសជីកំប៉ុស្ត៍	1	វគ្គ	400	មន្ទីរកសិកម្ម រុក្ខាប្រមាញ់ និង នេសាទ		✓
10305	ស្រះជីក	ចាក់វ៉ាក់សាំងការពារជំងឺសត្ត	3000	ក្បាល	400	មន្ទីរកសិកម្ម រុក្ខាប្រមាញ់ និង នេសាទ		✓
10305	ស្រះជីក	វគ្គបណ្តុះបណ្តាលការផលិតពូជស្រូវ	1	វគ្គ	1000	មន្ទីរកសិកម្ម រុក្ខាប្រមាញ់ និង នេសាទ		✓
10305	ស្រះជីក	បង្កើត/ពង្រឹងធនាគារគោ-ក្របី	5	ក្បាល	12600	សហគមន៍កូនខ្ជែង		✓
10305	ស្រះជីក	វគ្គបច្ចេកទេសដំណាំបន្លែ	1	វគ្គ	400	មន្ទីរកសិកម្ម រុក្ខាប្រមាញ់ និង នេសាទ		✓
10305	ស្រះជីក	វគ្គគ្រឿងយន្តកសិកម្ម	1	វគ្គ/ឆ្នាំ	1000	មន្ទីរកសិកម្ម រុក្ខាប្រមាញ់ និង នេសាទ	PIF	✓
សង្គមកិច្ច								
10305	ស្រះជីក	ផ្តល់/ជួសជុលជើងសិប្បនិមិត្ត/រទេះដល់ជនពិការ	2	គ្រឿង	160	អង្គការមេត្តាករុណា		✓
10305	ស្រះជីក	ពង្រឹងសមត្ថភាពគ្រូខ្មែរបុរាណ	0	លើក	0	សម្ព័ន្ធសុខភាព កុមារ និងសុខភាពបន្តពូជ		✓
10305	ស្រះជីក	ផ្តល់គ្រឿងសង្ហារឹមតាមសាលារៀន	10	តុ	3960	មន្ទីរធម្មការនិងសាសនា		✓
10305	ស្រះជីក	គំរោងផ្តល់សំភារៈផ្សេងៗដល់សិស្សក្រីក្រ	17	នាក់	4956	អង្គការកុមារមេគង្គ		✓
10305	ស្រះជីក	បណ្តុះបណ្តាលបច្ចេកទេសកែច្នៃផលិតផលកសិកម្ម/សិប្បកម្ម	1	វគ្គ	4452	មន្ទីរការងារនិងបណ្តុះបណ្តាលវិជ្ជាជីវៈ		✓
10305	ស្រះជីក	គាំទ្រព្យាបាលជំងឺដោយមិនគិតថ្លៃចំពោះជនក្រីក្រ	45	ករណី	3600	ស៊ី ហ្ស ឌី អែស		✓
10305	ស្រះជីក	ការធ្វើប័ណ្ណសុខភាពសំរាប់អ្នកក្រីក្រ	0	ដង	0	ស៊ី ហ្ស ឌី អែស		✓
10305	ស្រះជីក	ការធ្វើប័ណ្ណសុខភាពសំរាប់អ្នកក្រីក្រ	0	ដង	0	ស៊ី ហ្ស ឌី អែស		✓

ក្នុងឃុំ	ឃុំ/សង្កាត់	កិច្ចព្រមព្រៀងបណ្តោះអាសន្ន				អ្នកគាំទ្រ	ប្រភពថវិកា	មានក្នុង CIP មុន DIW
		ឈ្មោះគំរោង	បរិមាណ	ឯកតា	តំលៃប៉ាន់ស្មាន (ពាន់រៀល)			
10305	ស្រះជីក	ផ្តល់ផ្ទះស្នាក់នៅ	30	នាក់	6000	អង្គការកុមារមេគង្គ		✗
10305	ស្រះជីក	ប្រជុំពង្រឹងឆ្លងបបូរាណឲ្យមានការបញ្ជូនទាន់ពេលវេលា	0	គ្មាន	0	សម្ព័ន្ធសុខភាព កុមារ និងសុខភាពបន្តពូជ		✗
10305	ស្រះជីក	ផ្តល់សេវាមូលដ្ឋានរួមមានចាក់ថ្នាំបង្ការវីតាមីនអា.....	0	គ្មាន	0	សម្ព័ន្ធសុខភាព កុមារ និងសុខភាពបន្តពូជ		✗
10305	ស្រះជីក	ប្រឡងចំណេះដឹងពីជំងឺខ្វះអ៊ីយូតដល់យាយជីស្ទ្រគ្រចិត្ត	0	គ្មាន	0	សម្ព័ន្ធសុខភាព កុមារ និងសុខភាពបន្តពូជ		✗
10305	ស្រះជីក	អភិបាលការងារពិនិត្យព្យាបាលជំងឺកុមារក្រោម៥ឆ្នាំ	0	គ្មាន	0	សម្ព័ន្ធសុខភាព កុមារ និងសុខភាពបន្តពូជ		✗
10305	ស្រះជីក	អប់រំអ្នកភូមិនិងផ្តល់ថ្នាំរបេង និងប្រឡងដល់ក្រុមទ្រទ្រង់សុខភាពភូមិ	0	គ្មាន	0	សម្ព័ន្ធសុខភាព កុមារ និងសុខភាពបន្តពូជ		✗
10305	ស្រះជីក	អប់រំអ្នកភូមិនិងអ្នកផ្តល់ថ្នាំរបេងដល់អ្នកជំងឺ១អាទិត្យម្តង	0	គ្មាន	0	សម្ព័ន្ធសុខភាព កុមារ និងសុខភាពបន្តពូជ		✗
10305	ស្រះជីក	ផ្តល់ផ្ទះស្នាក់នៅដល់សិស្ស	1	ផ្ទះ	6004	អង្គការកុមារមេគង្គ		✗
10305	ស្រះជីក	បង្ក្រៀន និងអភិបាលការពារការស្លេកស្លាំងដល់ក្រុមទ្រទ្រង់	0	គ្មាន	0	សម្ព័ន្ធសុខភាព កុមារ និងសុខភាពបន្តពូជ		✗
10305	ស្រះជីក	ប្រជុំពង្រឹងជំនាញសង្គ្រោះជីវិតដល់ឆ្លងបមណ្ឌលសុខភាព	0	គ្មាន	0	សម្ព័ន្ធសុខភាព កុមារ និងសុខភាពបន្តពូជ		✗
10305	ស្រះជីក	កម្មវិធីពន្យាកំណើត	0	គ្មាន	0	សម្ព័ន្ធសុខភាព កុមារ និងសុខភាពបន្តពូជ		✗
10305	ស្រះជីក	អប់រំជំងឺអេដស៍ដល់ជនចំណាកស្រុក	0	គ្មាន	0	សម្ព័ន្ធសុខភាព កុមារ និងសុខភាពបន្តពូជ		✗
10305	ស្រះជីក	ប្រជុំក្រុមទ្រទ្រង់សុខភាពភូមិ និងរំលឹកសារសុខភាព	0	គ្មាន	0	សម្ព័ន្ធសុខភាព កុមារ និងសុខភាពបន្តពូជ		✗
10305	ស្រះជីក	អភិបាល និងប្រជុំកម្មវិធីរបេងដូតស៍នៅមណ្ឌលសុខភាព	0	គ្មាន	0	សម្ព័ន្ធសុខភាព កុមារ និងសុខភាពបន្តពូជ		✗
រដ្ឋបាលនិងសន្តិសុខ								
10305	ស្រះជីក	វគ្គបណ្តុះបណ្តាលសិទ្ធិមនុស្សនិងច្បាប់	2	វគ្គ	400	លីកាដូ		✓

កូដឃុំ	ឃុំ/សង្កាត់	កិច្ចព្រមព្រៀងបណ្តោះអាសន្ន				អ្នកគាំទ្រ	ប្រភពថវិកា	មានក្នុង CIP មុន DIW
		ឈ្មោះគំរោង	បរិមាណ	ឯកតា	តំលៃប៉ាន់ស្មាន (ពាន់រៀល)			
10305	ស្រះជីក	ការបញ្ជូនអ្នកសង្ស័យរបេងទៅធ្វើតេស្តរកមេរោគ និងការលើកទឹកចិត្ត	0	គ្មាន	0	សម្ព័ន្ធសុខភាព កុមារ និងសុខភាពបន្តពូជ		☒
10305	ស្រះជីក	ប្រជុំគណៈកម្មការនានា	1	វគ្គ	800	ស៊ី ហ្ស ឌី អែស		✓
យេនឌ័រ								
10305	ស្រះជីក	ផ្សព្វផ្សាយច្បាប់ប្រឆាំងការជួញដូរស្ត្រីនិងកុមារ	1	វគ្គ	520	មន្ទីរកិច្ចការនារី		✓
10305	ស្រះជីក	ផ្សព្វផ្សាយច្បាប់ប្រឆាំងអំពើហឹង្សាក្នុងគ្រួសារ	1	វគ្គ	460	មន្ទីរកិច្ចការនារី		✓
10305	ស្រះជីក	ពង្រឹងសមត្ថភាពជនបង្គោលទទួលបន្ទុកស្ត្រីនិងកុមារ	1	វគ្គ	76	មន្ទីរកិច្ចការនារី		✓

៨.២.១ កិច្ចព្រមព្រៀងបណ្តោះអាសន្នសម្រាប់ឆ្នាំ២០០៩ក្នុងមួយសិក្ខាសាលាសមាហរណកម្មស្រុកឆ្នាំ២០០៨សម្រាប់ ឃុំ: ភ្នំដី

កូដឃុំ	ឃុំ/សង្កាត់	កិច្ចព្រមព្រៀងបណ្តោះអាសន្ន				អ្នកគាំទ្រ	ប្រភពថវិកា	មានក្នុង CIP មុន DIW
		ឈ្មោះគំរោង	បរិមាណ	ឯកតា	តំលៃប៉ាន់ស្មាន (ពាន់រៀល)			
សេដ្ឋកិច្ច								
10306	ភ្នំដី	វគ្គប្រព័ន្ធប្រពលវិបត្តកម្មតាមគោលការណ៍ធម្មជាតិ(បវិស)	1	វគ្គ	480	មន្ទីរកសិកម្ម រុក្ខាប្រមាញ់ និង នេសាទ		✓
10306	ភ្នំដី	ឥណទានសត្ត(គោ ក្របី ជ្រូកមាន់ទា..)	5	ក្បាល	12000	សហគមន៍កូនខ្ជែង		✓
10306	ភ្នំដី	ចាក់វ៉ាក់សាំងការពារជំងឺសត្ត	1000	ក្បាល	880	មន្ទីរកសិកម្ម រុក្ខាប្រមាញ់ និង នេសាទ		✓
សង្គមកិច្ច								
10306	ភ្នំដី	ប្រជុំពង្រឹងផ្ទះបបូរាណឲ្យមានការបញ្ជូនទាន់ពេលវេលា	1	វគ្គ	936	សម្ព័ន្ធសុខភាព កុមារ និងសុខភាពបន្តពូជ		☒

ក្នុងឃុំ	ឃុំ/សង្កាត់	កិច្ចព្រមព្រៀងបណ្តោះអាសន្ន				អ្នកគាំទ្រ	ប្រភពថវិកា	មានក្នុង CIP មុន DIW
		ឈ្មោះគំរោង	បរិមាណ	ឯកតា	តំលៃប៉ាន់ស្មាន (ពាន់រៀល)			
10306	ភ្នំដី	ប្រជុំក្រុមទ្រទ្រង់សុខភាពភូមិ និងរំលឹកសារសុខភាព	1	វគ្គ	1772	សម្ព័ន្ធសុខភាព កុមារ និងសុខភាពបន្តពូជ		☐
10306	ភ្នំដី	អប់រំជំងឺអេដស៍ដល់ជនចំណាកស្រុក	1	វគ្គ	1064	សម្ព័ន្ធសុខភាព កុមារ និងសុខភាពបន្តពូជ		☐
10306	ភ្នំដី	ប្រជុំពង្រឹងជំនាញសង្គ្រោះជីវិតដល់ឆ្លងបមណ្ឌលសុខភាព	1	វគ្គ	436	សម្ព័ន្ធសុខភាព កុមារ និងសុខភាពបន្តពូជ		☐
10306	ភ្នំដី	ផ្តល់ប្រាក់ឧបត្ថម្ភដល់ក្មេង	11	នាក់	4592	អង្គការកុមារមេគង្គ		☐
10306	ភ្នំដី	បង្ក្រៀន និងអភិបាលការពារការស្លេកស្លាំងដល់ក្រុមទ្រទ្រង់	1	វគ្គ	1372	សម្ព័ន្ធសុខភាព កុមារ និងសុខភាពបន្តពូជ		☐
10306	ភ្នំដី	អភិបាល និងប្រជុំកម្មវិធីរបេងដូតស៍នៅមណ្ឌលសុខភាព	12	ដង	716	សម្ព័ន្ធសុខភាព កុមារ និងសុខភាពបន្តពូជ		☐
10306	ភ្នំដី	អប់រំអ្នកភូមិនិងអ្នកផ្តល់ថ្នាំរបេងដល់អ្នកជំងឺ១អាទិត្យម្តង	48	ដង	356	សម្ព័ន្ធសុខភាព កុមារ និងសុខភាពបន្តពូជ		☐
10306	ភ្នំដី	អប់រំអ្នកភូមិនិងផ្តល់ថ្នាំរបេង និងប្រឡងដល់ក្រុមទ្រទ្រង់សុខភាពភូមិ	6	ដង	2880	សម្ព័ន្ធសុខភាព កុមារ និងសុខភាពបន្តពូជ		☐
10306	ភ្នំដី	អភិបាលការងារពិនិត្យព្យាបាលជំងឺកុមារក្រោម៥ឆ្នាំ	1	វគ្គ	252	សម្ព័ន្ធសុខភាព កុមារ និងសុខភាពបន្តពូជ		☐
10306	ភ្នំដី	ប្រឡងចំណេះដឹងពីជំងឺខ្វះអ៊ីយូតដល់យាយជីស្ងប្រ្ចិត្ត	1	វគ្គ	1005	សម្ព័ន្ធសុខភាព កុមារ និងសុខភាពបន្តពូជ		☐
10306	ភ្នំដី	ផ្តល់សេវាមូលដ្ឋានរួមមានចាក់ថ្នាំបង្ការវីតាមីនអា.....	2	ដង	164	សម្ព័ន្ធសុខភាព កុមារ និងសុខភាពបន្តពូជ		☐
10306	ភ្នំដី	កម្មវិធីពន្យាកំណើត	6	ដង	2440	សម្ព័ន្ធសុខភាព កុមារ និងសុខភាពបន្តពូជ		☐
រដ្ឋបាលនិងសន្តិសុខ								
10306	ភ្នំដី	ការបញ្ជូនអ្នកសង្ស័យរបេងទៅធ្វើតេស្តរកមេរោគ និងការលើកទឹកចិត្ត	1	វគ្គ	2168	សម្ព័ន្ធសុខភាព កុមារ និងសុខភាពបន្តពូជ		☐
10306	ភ្នំដី	អប់រំការយល់ដឹងពីគ្រឿងញៀននិងច្បាប់ពាក់ព័ន្ធ	2	វគ្គ	400	លីកាដូ		✓

ក្រដាសឃុំ	ឃុំ/សង្កាត់	កិច្ចព្រមព្រៀងបណ្តោះអាសន្ន				អ្នកគាំទ្រ	ប្រភពថវិកា	មានក្នុង CIP មុន DIW
		ឈ្មោះគំរោង	បរិមាណ	ឯកតា	តម្លៃប៉ាន់ស្មាន (ពាន់រៀល)			
យេនឌីរ								
10306	ភ្នំដី	ការបញ្ជ្រាបយេនឌ័រក្នុងកម្មវិធីវិនិយោគឃុំ	1	វគ្គ	76	មន្ទីរកិច្ចការនារី		✓
10306	ភ្នំដី	ផ្សព្វផ្សាយច្បាប់ប្រឆាំងអំពើហឹង្សាក្នុងគ្រួសារ	1	វគ្គ	460	មន្ទីរកិច្ចការនារី		✓

ប្រភព: CDPD, លទ្ធផលពិគ្រោះយោបល់បច្ចេកទេសលំអិតថ្នាក់ស្រុក ពីសិក្ខាសាលាសមាហរណកម្មថ្នាក់ស្រុក

៨.៣ លទ្ធផលគម្រោង និងតម្លៃចាន់ស្មាននិងជាក់ស្តែង នៃគម្រោងមូលនិធិឃុំ ២០០៤_២០០៨ តាមបណ្តាឃុំ

ឃុំ	ប្រភេទគំរោង	ឆ្នាំ	លទ្ធផលគំរោង		បរិមាណ	ឯកតា	តំលៃឯកតា (លានរៀល)	
		ថវិកា	ពិពណ៌នា	ប្រភេទ			ចាន់ស្មាន	ជាក់ស្តែង
ណាំតៅ	គមនាគមន៍ជនបទ	2005	ផ្លូវដី	ផ្លូ	0.526	គីឡូម៉ែត្រ	22.23	29.34
ណាំតៅ	គមនាគមន៍ជនបទ	2005	លូកាត់ផ្លូវភ្លោះ	ផ្លូ	1	កន្លែង	7.02	29.34
ណាំតៅ	គមនាគមន៍ជនបទ	2006	ផ្លូវដី	ជួសជុល	0.46	គីឡូម៉ែត្រ	23.68	38.06
ណាំតៅ	គមនាគមន៍ជនបទ	2006	លូកាត់ផ្លូវភ្លោះ	ផ្លូ	2	កន្លែង	14.38	38.06
ណាំតៅ	គមនាគមន៍ជនបទ	2007	ផ្លូវដី	ជួសជុល	0.751	គីឡូម៉ែត្រ	23.15	40.22
ណាំតៅ	គមនាគមន៍ជនបទ	2007	លូកាត់ផ្លូវទោល	ផ្លូ	1	កន្លែង	2.37	40.22
ណាំតៅ	គមនាគមន៍ជនបទ	2007	លូកាត់ផ្លូវភ្លោះ	ផ្លូ	2	កន្លែង	14.71	40.22
ណាំតៅ	គមនាគមន៍ជនបទ	2008	លូកាត់ផ្លូវទោល	ផ្លូ	1	កន្លែង	2.94	42.92
ណាំតៅ	គមនាគមន៍ជនបទ	2008	ផ្លូវគ្រួសក្រហម	ធ្វើអោយប្រសើរ	1.136	គីឡូម៉ែត្រ	40.71	42.92
ប៉ោយចារ	គមនាគមន៍ជនបទ	2005	ផ្លូវគ្រួសក្រហម	ជួសជុល	0.934	គីឡូម៉ែត្រ	20.51	21.12
ប៉ោយចារ	គមនាគមន៍ជនបទ	2005	លូកាត់ផ្លូវទោល	ផ្លូ	5	កន្លែង	10.74	10.19
ប៉ោយចារ	គមនាគមន៍ជនបទ	2006	ផ្លូវគ្រួសក្រហម	ធ្វើអោយប្រសើរ	0.92	គីឡូម៉ែត្រ	25.95	34.10
ប៉ោយចារ	គមនាគមន៍ជនបទ	2006	លូកាត់ផ្លូវទោល	ផ្លូ	4	កន្លែង	8.18	34.10
ប៉ោយចារ	គមនាគមន៍ជនបទ	2007	ផ្លូវគ្រួសក្រហម	ធ្វើអោយប្រសើរ	0.805	គីឡូម៉ែត្រ	18.75	30.88
ប៉ោយចារ	គមនាគមន៍ជនបទ	2007	លូកាត់ផ្លូវទោល	ផ្លូ	4	កន្លែង	8.08	30.88

ឃុំ	ប្រភេទគំរោង	ឆ្នាំ	លទ្ធផលគំរោង		បរិមាណ	ឯកតា	តំលៃឯកតា (លានរៀល)	
		ថវិកា	ពិពណ៌នា	ប្រភេទ			ចាន់ស្មាន	ជាក់ស្តែង
ចោ៉ាយចារ	គមនាគមន៍ជនបទ	2007	ផ្លូវគ្រួសក្រហម	ផ្ទាល់	0.188	គីឡូម៉ែត្រ	4.16	30.88
ចោ៉ាយចារ	គមនាគមន៍ជនបទ	2008	ផ្លូវគ្រួសក្រហម	ធ្វើអោយប្រសើរ	0.624	គីឡូម៉ែត្រ	25.25	30.88
ចោ៉ាយចារ	គមនាគមន៍ជនបទ	2008	លូកាត់ផ្លូវទោល	ផ្ទាល់	2	កន្លែង	5.63	30.88
ចោ៉ាយចារ	គមនាគមន៍ជនបទ	2008	ផ្លូវគ្រួសក្រហម	ធ្វើអោយប្រសើរ	1.485	គីឡូម៉ែត្រ	42.00	47.72
ចោ៉ាយចារ	គមនាគមន៍ជនបទ	2008	លូកាត់ផ្លូវទោល	ផ្ទាល់	2	កន្លែង	5.61	47.72
ពន្លែ	គមនាគមន៍ជនបទ	2005	ផ្លូវគ្រួសក្រហម	ធ្វើអោយប្រសើរ	2.178	គីឡូម៉ែត្រ	32.94	32.99
ពន្លែ	គមនាគមន៍ជនបទ	2006	ផ្លូវគ្រួសក្រហម	ធ្វើអោយប្រសើរ	1.84	គីឡូម៉ែត្រ	32.79	37.24
ពន្លែ	គមនាគមន៍ជនបទ	2006	លូកាត់ផ្លូវទោល	ផ្ទាល់	2	កន្លែង	4.47	37.24
ពន្លែ	គមនាគមន៍ជនបទ	2007	លូកាត់ផ្លូវទោល	ផ្ទាល់	1	កន្លែង	2.36	41.03
ពន្លែ	គមនាគមន៍ជនបទ	2007	ផ្លូវគ្រួសក្រហម	ធ្វើអោយប្រសើរ	1.394	គីឡូម៉ែត្រ	38.64	41.03
ពន្លែ	គមនាគមន៍ជនបទ	2008	ផ្លូវគ្រួសក្រហម	ធ្វើអោយប្រសើរ	4.158	គីឡូម៉ែត្រ	152.05	84.70
ពន្លែ	គមនាគមន៍ជនបទ	2008	លូកាត់ផ្លូវទោល	ផ្ទាល់	2	កន្លែង	6.21	84.70
ស្ពានស្រែង	គមនាគមន៍ជនបទ	2005	ផ្លូវដី	ថែទាំ	0.3	គីឡូម៉ែត្រ	1.50	1.50
ស្ពានស្រែង	គមនាគមន៍ជនបទ	2005	ផ្លូវគ្រួសក្រហម	ធ្វើអោយប្រសើរ	0.493	គីឡូម៉ែត្រ	14.55	21.59
ស្ពានស្រែង	គមនាគមន៍ជនបទ	2005	លូកាត់ផ្លូវភ្ជោះ	ផ្ទាល់	1	កន្លែង	7.01	21.59
ស្ពានស្រែង	គមនាគមន៍ជនបទ	2006	លូកាត់ផ្លូវទោល	ផ្ទាល់	1	កន្លែង	3.17	25.26

ឃុំ	ប្រភេទគំរោង	ឆ្នាំ	លទ្ធផលគំរោង		បរិមាណ	ឯកតា	តំលៃឯកតា (លានរៀល)	
		ថវិកា	ពិពណ៌នា	ប្រភេទ			ចាន់ស្មាន	ជាក់ស្តែង
ស្ពានស្រែង	គមនាគមន៍ជនបទ	2006	ផ្លូវគ្រួសក្រហម	ធ្វើអោយប្រសើរ	1.39	គីឡូម៉ែត្រ	22.09	25.26
ស្ពានស្រែង	គមនាគមន៍ជនបទ	2007	លូកាត់ផ្លូវទោល	ថ្មី	1	កន្លែង	4.93	22.29
ស្ពានស្រែង	គមនាគមន៍ជនបទ	2007	ផ្លូវដី	ជួសជុល	0.717	គីឡូម៉ែត្រ	6.84	22.29
ស្ពានស្រែង	គមនាគមន៍ជនបទ	2008	ផ្លូវដី	ជួសជុល	0.356	គីឡូម៉ែត្រ	26.20	22.25
ស្ពានស្រែង	គមនាគមន៍ជនបទ	2008	ផ្លូវគ្រួសក្រហម	ធ្វើអោយប្រសើរ	1.402	គីឡូម៉ែត្រ	38.80	37.46
ស្រះជីក	គមនាគមន៍ជនបទ	2005	លូកាត់ផ្លូវទោល	ថ្មី	4	កន្លែង	9.57	9.27
ស្រះជីក	គមនាគមន៍ជនបទ	2005	ផ្លូវគ្រួសក្រហម	ជួសជុល	1.027	គីឡូម៉ែត្រ	7.65	14.88
ស្រះជីក	គមនាគមន៍ជនបទ	2005	ផ្លូវគ្រួសក្រហម	ធ្វើអោយប្រសើរ	0.819	គីឡូម៉ែត្រ	6.90	14.88
ស្រះជីក	គមនាគមន៍ជនបទ	2006	ផ្លូវគ្រួសក្រហម	ធ្វើអោយប្រសើរ	0.96	គីឡូម៉ែត្រ	28.30	28.17
ស្រះជីក	គមនាគមន៍ជនបទ	2007	ផ្លូវគ្រួសក្រហម	ធ្វើអោយប្រសើរ	1.015	គីឡូម៉ែត្រ	32.48	32.54
ស្រះជីក	គមនាគមន៍ជនបទ	2008	ផ្លូវគ្រួសក្រហម	ធ្វើអោយប្រសើរ	0.464	គីឡូម៉ែត្រ	31.65	32.48
ស្រះជីក	គមនាគមន៍ជនបទ	2008	លូជ្រុងទោល	ថ្មី	1	កន្លែង	20.46	35.54
ស្រះជីក	គមនាគមន៍ជនបទ	2008	ផ្លូវដី	ជួសជុល	0.33	គីឡូម៉ែត្រ	14.80	35.54
ភ្នំដី	គមនាគមន៍ជនបទ	2005	ផ្លូវគ្រួសក្រហម	ជួសជុល	1.43	គីឡូម៉ែត្រ	15.18	28.90
ភ្នំដី	គមនាគមន៍ជនបទ	2005	ផ្លូវគ្រួសក្រហម	ធ្វើអោយប្រសើរ	2.132	គីឡូម៉ែត្រ	13.64	28.90
ភ្នំដី	គមនាគមន៍ជនបទ	2006	ផ្លូវគ្រួសក្រហម	ធ្វើអោយប្រសើរ	0.86	គីឡូម៉ែត្រ	24.53	31.08

ឃុំ	ប្រភេទគំរោង	ឆ្នាំ	លទ្ធផលគំរោង		បរិមាណ	ឯកតា	តំលៃឯកតា (លានរៀល)	
		ថវិកា	ពិពណ៌នា	ប្រភេទ			ចាន់ស្មាន	ជាក់ស្តែង
ភ្នំដី	គមនាគមន៍ជនបទ	2006	លូកាត់ផ្លូវទោល	ផ្ទៃ	3	កន្លែង	6.69	31.08
ភ្នំដី	គមនាគមន៍ជនបទ	2007	ផ្លូវគ្រួសក្រហម	ធ្វើអោយប្រសើរ	2.547	គីឡូម៉ែត្រ	34.00	34.00
ភ្នំដី	គមនាគមន៍ជនបទ	2008	ផ្លូវគ្រួសក្រហម	ធ្វើអោយប្រសើរ	1.257	គីឡូម៉ែត្រ	30.29	39.34
ភ្នំដី	គមនាគមន៍ជនបទ	2008	ផ្លូវគ្រួសក្រហម	ធ្វើអោយប្រសើរ	1.286	គីឡូម៉ែត្រ	33.03	33.98
ភ្នំដី	គមនាគមន៍ជនបទ	2008	លូកាត់ផ្លូវទោល	ផ្ទៃ	3	កន្លែង	8.96	39.34

ប្រភព: PID

ជ.៤ ការចំណាយនៃមូលនិធិឃុំសរុប តាមបណ្តាឃុំ និងវិស័យក្នុងចន្លោះ ឆ្នាំ២០០៤_២០០៨

វិស័យ	តម្លៃសរុបគិតជាលានរៀល					
	ណាំតៅ	ចោ៉ាយចារ	ពន្ធ	ស្ពានស្រែង	ស្រះជីក	ភ្នំដី
គមនាគមន៍ជនបទ	150.54	144.01	154.93	108.07	120.33	133.29

ប្រភព: PID

៨.៤ គម្រោងមូលនិធិឃុំឆ្នាំ២០០៩ជាក់ស្តែងតាមឃុំ

ឃុំសង្កាត់	ប្រភេទគម្រោង	លទ្ធផលគម្រោង		បរិមាណ	ខ្នាត	ប្រភពថវិការ (រៀល)		
		បរិយាយ	ប្រភេទ			សរុប	ឃុំសង្កាត់	ទុនចូលរួម
ណាំតៅ	គមនាគមន៍ជនបទ	ផ្លូវក្រួសក្រហម	ជួសជុល	0.7	គ.ម	54,325,000	53,725,000	600,000
ណាំតៅ	គមនាគមន៍ជនបទ	ផ្លូវក្រួសក្រហម	ជួសជុល	0.495	គ.ម	54,325,000	53,725,000	600,000
ណាំតៅ	គមនាគមន៍ជនបទ	ផ្លូវក្រួសក្រហម	ជួសជុល	0.24	គ.ម	54,325,000	53,725,000	600,000
ណាំតៅ	គមនាគមន៍ជនបទ	លូមូលកាត់ផ្លូវទោល ០.៨ម	ថ្មី	1	កន្លែង	54,325,000	53,725,000	600,000
ណាំតៅ	គមនាគមន៍ជនបទ	លូមូលកាត់ផ្លូវទោល ០.៨ម	ថ្មី	1	កន្លែង	54,325,000	53,725,000	600,000
ប៉ោយចារ	គមនាគមន៍ជនបទ	ផ្លូវក្រួសក្រហម	ជួសជុល	0.398	គ.ម	54,488,000	53,988,000	500,000
ប៉ោយចារ	គមនាគមន៍ជនបទ	ផ្លូវក្រួសក្រហម	ជួសជុល	0.528	គ.ម	54,488,000	53,988,000	500,000
ប៉ោយចារ	គមនាគមន៍ជនបទ	ផ្លូវក្រួសក្រហម	ថ្មី	0.213	គ.ម	54,488,000	53,988,000	500,000
ប៉ោយចារ	គមនាគមន៍ជនបទ	ផ្លូវក្រួសក្រហម	ជួសជុល	0.195	គ.ម	54,488,000	53,988,000	500,000
ប៉ោយចារ	គមនាគមន៍ជនបទ	លូមូលកាត់ផ្លូវទោល ០.៦ម	ថ្មី	3	កន្លែង	54,488,000	53,988,000	500,000
ពន្លៃ	គមនាគមន៍ជនបទ	ផ្លូវដី	ថ្មី	0.82	គ.ម	59,734,000	58,734,000	1,000,000
ពន្លៃ	គមនាគមន៍ជនបទ	លូមូលកាត់ផ្លូវទោល ០.៨ម	ថ្មី	1	កន្លែង	59,734,000	58,734,000	1,000,000
ពន្លៃ	គមនាគមន៍ជនបទ	លូមូលកាត់ផ្លូវទោល ១.០ម	ថ្មី	1	កន្លែង	59,734,000	58,734,000	1,000,000
ស្ពានស្រែង	គមនាគមន៍ជនបទ	ផ្លូវក្រួសក្រហម	ជួសជុល	0.35	គ.ម	40,999,000	40,599,000	400,000
ស្ពានស្រែង	គមនាគមន៍ជនបទ	ផ្លូវក្រួសក្រហម	ជួសជុល	0.79	គ.ម	40,999,000	40,599,000	400,000
ស្ពានស្រែង	គមនាគមន៍ជនបទ	ផ្លូវក្រួសក្រហម	ជួសជុល	0.35	គ.ម	40,999,000	40,599,000	400,000
ស្ពានស្រែង	គមនាគមន៍ជនបទ	ផ្លូវក្រួសក្រហម	ជួសជុល	0.79	គ.ម	40,999,000	40,599,000	400,000

ឃុំសង្កាត់	ប្រភេទគម្រោង	លទ្ធផលគម្រោង		បរិមាណ	ខ្នាត	ប្រភពថវិការ (រៀល)		
		បរិយាយ	ប្រភេទ			សរុប	ឃុំសង្កាត់	ទុនចូលរួម
ស្រះជីក	គមនាគមន៍ជនបទ	ផ្លូវក្រួសក្រហម	ជួសជុល	0.63	គ.ម	45,690,000	45,190,000	500,000
ស្រះជីក	គមនាគមន៍ជនបទ	ផ្លូវក្រួសក្រហម	ជួសជុល	0.19	គ.ម	45,690,000	45,190,000	500,000
ស្រះជីក	គមនាគមន៍ជនបទ	លូមូលកាត់ផ្លូវទោល ០.៦ម	ថ្មី	1	កន្លែង	45,690,000	45,190,000	500,000
ស្រះជីក	គមនាគមន៍ជនបទ	លូមូលកាត់ផ្លូវទោល ០.៨ម	ថ្មី	1	កន្លែង	45,690,000	45,190,000	500,000
ភ្នំដី	គមនាគមន៍ជនបទ	ស្ពានបេតុង៥ម កម្ពស់ក្បាលស្ពាន ៣ម	ថ្មី	1	កន្លែង	49,870,000	49,370,000	500,000

ប្រភព: PID

៩ គម្រោងថ្នាក់ស្រុក ឆ្នាំ២០០៦-២០០៩

គម្រោងផ្តួចផ្តើមថ្នាក់ស្រុកបានផ្តល់មូលនិធិដោយដានីដា និងដេហ្វីត(Danida and DFID) និងតាមរយៈ គម្រោងគាំទ្រការអភិវឌ្ឍប្រជាធិបតេយ្យតាមរយៈវិមជ្ឈការ និងវិសហមជ្ឈការ (ភី.អែស.ឌី.ឌី) PSDD (UNDP, DFID and SIDA).

ការផ្តល់មូលនិធិសម្រាប់ឆ្នាំ ២០០៦-២០០៨

រវាងឆ្នាំ ២០០៦ និង២០០៨ មាន១៤ខេត្តផ្តល់មូលនិធិដោយ PSDD និង១០ ខេត្តទៀត ផ្តល់មូលនិធិដោយដានីដា និងដេហ្វីត (Danida and DFID). ។ បញ្ជីឈ្មោះខេត្ត និងអ្នកដែលផ្តល់មូលនិធិមានដូចខាងក្រោម :

ដានីដា និងដេហ្វីត (Danida and DFID) បានផ្តល់មូលនិធិសម្រាប់ គម្រោងសាកល្បងពង្រឹងសមត្ថភាពថ្នាក់ស្រុក (DIPs):

កំពង់ចាម	កំពង់ស្ពឺ	កោះកុង	ក្រចេះ	មណ្ឌលគីរី
ពោធិសាត់	រតនៈគីរី	សៀមរាប	ព្រះសីហនុ	កែប

PSDD បានផ្តល់មូលនិធិសម្រាប់ គម្រោងសាកល្បងពង្រឹងសមត្ថភាពថ្នាក់ស្រុក (DIPs):

មន្ទាយមានជ័យ	បាត់ដំបង	កំពង់ឆ្នាំង	កណ្តាល	ភ្នំពេញ
ព្រៃវែង	ស្វាយរៀង	តាកែវ	កំពង់ធំ	ព្រះវិហារ
ស្ទឹងត្រែង	កំពត	ឧត្តមានជ័យ	ប៉ៃលិន	

ការផ្តល់មូលនិធិសម្រាប់ឆ្នាំ ២០០៩

ក្នុងឆ្នាំ២០០៩ មានការផ្លាស់ប្រែមួយទៅនឹងខេត្តមួយចំនួនដែលបានផ្តល់មូលនិធិដោយចរន្តពីរ ។ ដានីដា និងដេហ្វីត (Danida and DFID) នៅផ្តល់មូលនិធិដល់ ១០ខេត្ត ដូចមុន ដដែល ពួកគេបានផ្តល់មូលនិធি ៣ឆ្នាំកន្លងមក ប៉ុន្តែបានបន្ថែម២ខេត្តទៀតគឺ ខេត្តកំពង់ធំ និងខេត្តកំពត ។ ក្នុងឆ្នាំ២០០៩នេះ PSDD បានផ្តល់មូលនិធិសម្រាប់ ១២ខេត្ត និងដានីដា និងដេហ្វីត (Danida and DFID) ផ្តល់មូលនិធិសម្រាប់ ១២ខេត្ត ។

៩.១ គម្រោងហេដ្ឋារចនាសម្ព័ន្ធជួចណ្តើមនៅស្រុក ឆ្នាំ២០០៦_២០០៩

៩.១.១ គម្រោងហេដ្ឋារចនាសម្ព័ន្ធផ្លូចធ្លើមថ្នាក់ស្រុកក្នុងឆ្នាំ២០០៦-២០០៨

គ្មានគំរោងថ្នាក់ស្រុកផ្នែកហេដ្ឋារចនាសម្ព័ន្ធអនុវត្តនៅស្រុកនេះក្នុងឆ្នាំ២០០៦-២០០៨ ទេ

៩.១.២ គម្រោងហេដ្ឋារចនាសម្ព័ន្ធផ្លូចធ្លើមថ្នាក់ស្រុកក្នុងឆ្នាំ២០០៩

គ្មានគំរោងថ្នាក់ស្រុកផ្នែកហេដ្ឋារចនាសម្ព័ន្ធអនុវត្តនៅស្រុកនេះក្នុងឆ្នាំ២០០៩ ទេ

៩.២ គម្រោងសេវាកម្មជួចណ្តើមនៅស្រុក ឆ្នាំ២០០៦_២០០៩

៩.២.១ គម្រោងសេវាកម្មផ្លូចធ្លើមថ្នាក់ស្រុកក្នុងឆ្នាំ២០០៦-២០០៨

គ្មានគំរោងថ្នាក់ស្រុកផ្នែកសេវាកម្មអនុវត្តនៅស្រុកនេះក្នុងឆ្នាំ២០០៦-២០០៨ ទេ

៩.២.២ គម្រោងសេវាកម្មផ្លូចធ្លើមថ្នាក់ស្រុកក្នុងឆ្នាំ២០០៩

គ្មានគំរោងថ្នាក់ស្រុកផ្នែកសេវាកម្មអនុវត្តនៅស្រុកនេះក្នុងឆ្នាំ២០០៩ ទេ

៩.៣ គម្រោងអន្តរឃុំក្នុងឆ្នាំ២០០៨និងឆ្នាំ២០០៩

៩.៣.១ គម្រោងអន្តរឃុំ ក្នុងឆ្នាំ២០០៨

គ្មានគម្រោងអន្តរឃុំក្នុងស្រុកនេះ នៅពេលនេះក្នុងឆ្នាំ២០០៨ទេ ។

ប្រភព: ICC

៩.៣.២ គម្រោងអន្តរឃុំ ក្នុងឆ្នាំ២០០៩

គ្មានគម្រោងអន្តរឃុំក្នុងស្រុកនេះ នៅពេលនេះក្នុងឆ្នាំ២០០៩ទេ ។

ប្រភព: ICC

៩.៤ គម្រោងផ្សេងៗ ឆ្នាំ២០០៨ និងឆ្នាំ២០០៩

៩.៤.១ គម្រោងកាត់បន្ថយភាពក្រីក្រនៅតំបន់ជនបទ RPRP

គ្មានគម្រោង RPRP អនុវត្តនៅក្នុងស្រុក ក្រុង ឬខេត្តនេះទេ ។ គម្រោងនេះត្រូវបានអនុវត្តតែក្នុងខេត្តស្វាយរៀង និងខេត្តព្រៃវែងប៉ុណ្ណោះ ។

៩.៤.១.១ គំម្រោង RPRP ឆ្នាំ២០០៦-២០០៨

គ្មានគម្រោងកាត់បន្ថយភាពក្រីក្រនៅជនបទក្នុងស្រុកនេះទេ ។

៩.៤.១.២ គំម្រោង RPRP ឆ្នាំ២០០៩

គ្មានគម្រោងកាត់បន្ថយភាពក្រីក្រនៅជនបទក្នុងស្រុកនេះទេ ។

៩.៤.៤ គម្រោងសិទ្ធកុមារ

៩.៤.៤.១ គម្រោងសិទ្ធកុមារ២០០៧

មិនមានទិន្នន័យសំរាប់ស្រុកនេះទេ ។

៩.៤.៤.២ គម្រោងសិទ្ធកុមារ២០០៨

មិនមានទិន្នន័យសំរាប់ស្រុកនេះទេ ។

៩.៤.៤.៣ គម្រោងសិទ្ធកុមារ២០០៩

មិនមានទិន្នន័យសំរាប់ស្រុកនេះទេ ។

ផ្នែក យ : សេវាកម្មនិងអង្គភាព/ស្ថាប័នណានា

១០ ហេដ្ឋារចនាសម្ព័ន្ធ

១០.១ ប្រវែង និងការចំណាយលើ ផ្លូវ ក្នុងឆ្នាំ២០០៨ តាមបណ្តាស្រុក-ក្រុង

ផ្លូវ	BMC	មង្គលបូរី	ភ្នំស្រុក	ព្រះនេត្រព្រះ	អូរជ្រៅ
ប្រវែងផ្លូវដែលបានកសាងរួចនៅក្នុងស្រុក (គ.ម)	**128**	33	0	44	11
ប្រវែងផ្លូវដែលមិនទាន់បានកសាងរួចនៅក្នុងស្រុក (គ.ម)	**3,754**	453	499	228	1,293
ចំនួនថវិកាដែលចំណាយក្នុងការកសាងផ្លូវក្នុងឆ្នាំ២០០៨ ($)	**592,936**	57,073	84,036	59,524	72,675
ចំនួនថវិកាដែលចំណាយក្នុងការជួសជុលនិងស្តារផ្លូវឡើងវិញក្នុងឆ្នាំ២០០៨ ($)	**67,643**	44,899	22,744	0	0

បន្ត...

ផ្លូវ	សីរីសោភ័ណ	ថ្មពួក	ស្វាយចេក	ម៉ាឡៃ	ចោ៉ាយប៉ែត
ប្រវែងផ្លូវដែលបានកសាងរួចនៅក្នុងស្រុក (គ.ម)	17,200	0	0	0	23
ប្រវែងផ្លូវដែលមិនទាន់បានកសាងរួចនៅក្នុងស្រុក (គ.ម)	120	283	496.5	196	185
ចំនួនថវិកាដែលចំណាយក្នុងការកសាងផ្លូវក្នុងឆ្នាំ២០០៨ ($)	94,337	60,028	59,431	53,596	52,236
ចំនួនថវិកាដែលចំណាយក្នុងការជួសជុលនិងស្តារផ្លូវឡើងវិញក្នុងឆ្នាំ២០០៨ ($)	0	0	0	0	0

សម្គាល់ ១ : សូមកត់សម្គាល់ថា ទិន្នន័យនេះ មិនចាំបាច់ពេញលេញឬត្រឹមត្រូវពេកទេ។ ទិន្នន័យនេះ ស្រង់បានមកពីការិយាល័យឬមន្ទីរជំនាញ នៅថ្នាក់ខេត្តនិងស្រុក ដែលបានប្រើប្រាស់ទំរង់តារាង និងរបៀប កត់ត្រា តាមប្រព័ន្ធផ្សេង១ពីគ្នា ដែលជួនកាលពុំបានពេញលេញ ឬនៅទីកន្លែងខ្លះ មិនមានបំណងចែករំលែកទិន្នន័យទាំងនេះផង។

សម្គាល់២ : សូមកត់សម្គាល់ថា ទិន្នន័យនេះ មិនពេញលេញ ដោយសារតែកត្តាមួយចំនួន ដូចជា ចំនួនសាងសង់ ការជួសជុល និងស្តារឡើងវិញ ដែលបានកត់ត្រា ថវិកាដែលផ្តល់ដោយរដ្ឋាភិបាលប៉ុណ្ណោះ និងមិនមានកត់ត្រាថវិការួមចំណែករបស់ភាគីផ្សេង១ទៀតឡើយ។

១០.២ ការចំណាយលើប្រព័ន្ធស្រោចស្រពតាមខ្នាត ក្នុងឆ្នាំ២០០៨ តាមបណ្តាស្រុក-ក្រុង

ធារាសាស្ត្រ	BMC	មង្គលបូរី	ភ្នំស្រុក	ព្រះនេត្រព្រះ	អូរជ្រៅ
ចំនួនប្រព័ន្ធធារាសាស្ត្រដែលដំណើរការនៅក្នុងឆ្នាំ២០០៨	**360**	322	n/a	n/a	n/a
ចំនួនដីស្រែគិតជាហិចតា ដែលបានស្រោចស្រព នៅរដូវប្រាំងក្នុងឆ្នាំ២០០៨	**883**	257	n/a	n/a	n/a
ចំនួនថវិកាដែលបានចំណាយក្នុងការសាងសង់ប្រព័ន្ធធារាសាស្ត្រក្នុងឆ្នាំ២០០៨ ($)	**35,714**	0	35,714	n/a	n/a
ចំនួនថវិកាដែលបានចំណាយក្នុងការជួសជុលប្រព័ន្ធធារាសាស្ត្រក្នុងឆ្នាំ២០០៨ ($)	**30,248**	1,077	n/a	n/a	n/a
ចំនួនថវិកាដែលបានចំណាយក្នុងការថែទាំនិងដំណើការប្រព័ន្ធធារាសាស្ត្រក្នុងឆ្នាំ២០០៨ ($)	**3,600**	0	n/a	n/a	n/a

បន្ត...

ធារាសាស្ត្រ	សីរីសោភ័ណ	ថ្មពួក	ស្វាយចេក	ម៉ាឡៃ	ចោ៉ាយប៉ែត
ចំនួនប្រព័ន្ធធារាសាស្ត្រដែលដំណើរការនៅក្នុងឆ្នាំ២០០៨	24.5	6.42	7	n/a	0
ចំនួនដីស្រែគិតជាហិចតា ដែលបានស្រោចស្រព នៅរដូវប្រាំងក្នុងឆ្នាំ២០០៨	50	556	20	n/a	0
ចំនួនថវិកាដែលបានចំណាយក្នុងការសាងសង់ប្រព័ន្ធធារាសាស្ត្រក្នុងឆ្នាំ២០០៨ ($)	n/a	n/a	n/a	n/a	0
ចំនួនថវិកាដែលបានចំណាយក្នុងការជួសជុលប្រព័ន្ធធារាសាស្ត្រក្នុងឆ្នាំ២០០៨ ($)	n/a	n/a	29,172	n/a	0
ចំនួនថវិកាដែលបានចំណាយក្នុងការថែទាំនិងដំណើការប្រព័ន្ធធារាសាស្ត្រក្នុងឆ្នាំ២០០៨ ($)	3,600	n/a	n/a	n/a	0

សម្គាល់ ១ : សូមកត់សម្គាល់ថា ទិន្នន័យនេះ មិនចាំបាច់ពេញលេញឬត្រឹមត្រូវពេកទេ។ ទិន្នន័យនេះ ស្រង់បានមកពីការិយាល័យឬមន្ទីរជំនាញ នៅថ្នាក់ខេត្តនិងស្រុក ដែលបានប្រើប្រាស់ទំរង់តារាង និងរបៀប កត់ត្រាតាមប្រព័ន្ធផ្សេងៗពីគ្នា ដែលជួនកាលពុំបានពេញលេញ ឬនៅទីកន្លែងខ្លះ មិនមានបំណងចែករំលែកទិន្នន័យទាំងនេះផង។

សម្គាល់២ : សូមកត់សម្គាល់ថា ទិន្នន័យនេះ មិនពេញលេញ ដោយសារតែទិន្នន័យនេះ មានបង្ហាញជូនដែលព័ត៌មានថវិកាផ្តល់ដោយការិយាល័យនិងមន្ទីរជំនាញប៉ុណ្ណោះ ដោយមិនបានបូកបញ្ចូលនូវព័ត៌មាន ថវិកាដែលចូលរួមចំណែកដោយកសិករ ឬភាគីផ្សេងៗឡើយ។

១០.៣ ការផ្គត់ផ្គង់ថាមពល ក្នុងឆ្នាំ២០០៨ តាមស្រុក-ក្រុង

អគ្គីសនី	BMC	មង្គលបូរី	ភ្នំស្រុក	ព្រះនេត្រព្រះ	អូរជ្រៅ
ចំនួនបណ្តាញអគ្គីសនីដែលបានតភ្ជាប់ជាមួយគ្រួសារនិមួយៗ	**21,216**	490	500	410	n/a
ចំនួនបណ្តាញអគ្គីសនីដែលបានតភ្ជាប់ជាមួយអង្គការ ក្រុមហ៊ុន ភ្នាក់ងារផ្សេងៗ	**71**	20	0	3	n/a
ចំនួនសរុបថាមពលអគ្គីសនី គិតជាគីឡូវ៉ាត់ម៉ោង ដែលបានប្រើប្រាស់ ក្នុងខែចុងក្រោយឆ្នាំ២០០៨	**9,234,048**	2,508,937	36,000	57,204	n/a
ចំនួនសរុបថាមពលអគ្គីសនី គិតជាគីឡូវ៉ាត់ម៉ោង ដែលបានប្រមូលពីអ្នកប្រើប្រាស់ ក្នុងឆ្នាំ២០០៨	**1,534,326**	597,366	1,786	47,970	n/a
ចំនួនថាមពលអគ្គីសនី គិតជាគីឡូវ៉ាត់ម៉ោង ក្នុងម្នាក់ ក្នុងឆ្នាំ២០០៨	**64**	15.03	0.68	0.63	n/a

បន្ត...

អគ្គីសនី	សីរីសោភ័ណ	ថ្មពួក	ស្វាយចេក	ម៉ាឡៃ	ចោ៉ាយប៉ែត
ចំនួនបណ្តាញអគ្គីសនីដែលបានតភ្ជាប់ជាមួយគ្រួសារនិមួយៗ	12,300	2,214	n/a	752	4,550
ចំនួនបណ្តាញអគ្គីសនីដែលបានតភ្ជាប់ជាមួយអង្គការ ក្រុមហ៊ុន ភ្នាក់ងារផ្សេងៗ	9	0	n/a	20	19
ចំនួនសរុបថាមពលអគ្គីសនី គិតជាគីឡូវ៉ាត់ម៉ោង ដែលបានប្រើប្រាស់ ក្នុងខែចុងក្រោយឆ្នាំ២០០៨	738,328	83579	n/a	110,000	5,700,000
ចំនួនសរុបថាមពលអគ្គីសនី គិតជាគីឡូវ៉ាត់ម៉ោង ដែលបានប្រមូលពីអ្នកប្រើប្រាស់ ក្នុងឆ្នាំ២០០៨	N/A	71,474	n/a	1,445	814,286
ចំនួនថាមពលអគ្គីសនី គិតជាគីឡូវ៉ាត់ម៉ោង ក្នុងម្នាក់ ក្នុងឆ្នាំ២០០៨	8.69	1.36	n/a	2.65	51.36

សម្គាល់ ១ : សូមកត់សម្គាល់ថា ទិន្នន័យនេះ មិនចាំបាច់ពេញលេញឬត្រឹមត្រូវពេកទេ។ ទិន្នន័យនេះ ស្រង់បានមកពីការិយាល័យឬមន្ទីរជំនាញ នៅថ្នាក់ខេត្តនិងស្រុក ដែលបានប្រើប្រាស់ទំរង់តារាង និងរបៀប កត់ត្រា តាមប្រព័ន្ធផ្សេង១ពីគ្នា ដែលជួនកាលពុំបានពេញលេញ ឬនៅទីកន្លែងខ្លះ មិនមានបំណងចែករំលែកទិន្នន័យទាំងនេះផង។

សម្គាល់ ២ : សូមកត់សម្គាល់ថា ទិន្នន័យនេះ បានកត់ត្រាតែតួលេខផ្តល់ដោយក្រុមហ៊ុនអគ្គីសនី ហើយមិនបានបញ្ជូលថាមពលអគ្គីសនីផលិតជាលក្ខណៈគ្រួសារ ឬប្រើអាគុយឡើយ (សម្រាប់ព័ត៌មានបន្ថែម សូមអានផ្នែកខ ស្ថានភាពទូទៅ ផ្នែកទី១ ព័ត៌មានទូទៅ តារាងទី១.៣.១ និងក្រាភិច ១.៣.៤)

សម្គាល់ ៣ : សូមកត់សម្គាល់ថា នៅខេត្តភាគច្រើន ទិន្នន័យនេះ គឺគិតតែចំពោះបណ្តាញអគ្គីសនីនៅទីរួមខេត្តបុណ្ណោះ។

សម្គាល់ ៤ : សូមកត់សម្គាល់ថា កម្រិតប្រើប្រាស់ក្នុងម្នាក់ គណនាដោយយកចំនួនសរុបនៃថាមពលអគ្គីសនី ផលិតបានក្នុងឆ្នាំ២០០៨ ចែកនិងចំនួនប្រជាជនរស់នៅក្នុងស្រុកនិមួយៗ គិតតាមស្ថិតិប្រជាជន ឆ្នាំ ២០០៨ ដែរ (ចំពោះថ្នាក់ខេត្តវិញ ការគណនា គឺគិតធ្យើបជាមួយប្រជាជនដែលរស់នៅក្នុងខេត្ត) ។

១១ សម្ភារៈបរិក្ខារសុខាភិបាល

សូមកត់សម្គាល់ថា ព្រំប្រទល់តំបន់គ្រប់ដណ្ដប់មន្ទីរពេទ្យស្រុកប្រតិបត្តិ (ក្នុងវិស័យសុខាភិបាល) គឺខុសគ្នាពីព្រំប្រទល់រដ្ឋបាលរបស់ស្រុកនិមួយៗ ។ ហេតុនេះ ទិន្នន័យដែលផ្ដល់ជូនតទៅនេះ គឺសំដៅចំពោះ សម្ភារៈបរិក្ខារ បុគ្គលិក អង្គការក្រៅរដ្ឋាភិបាល... ។ល។ ក្នុងព្រំដែនប្រតិបត្តិរបស់មន្ទីរពេទស្រុកប្រតិបត្តិនៅក្នុងខេត្ត មិនមែនសំដៅព្រំប្រទល់រដ្ឋបាលស្រុកឡើយ ។

១១.១ សម្ភារៈបរិក្ខារសុខាភិបាលក្នុងខេត្ត តាមបណ្ដាស្រុកប្រតិបត្តិ

បន្ទាយមានជ័យ	ស្រុកប្រតិបត្តិ	បន្ទីរពេទ្យបង្អែក	មណ្ឌលសុខភាព	ប៉ុសន៍សុខភាព
មង្គលបុរី	1	1	19	
អូរជ្រៅ	1		12	
ព្រះនេត្រព្រះ	1	1	12	
ថ្មពួក	1	1	10	1
សរុប	**4**	**3**	**53**	**1**

១១.២ សម្ភារៈបរិក្ខារ និងបុគ្គលិកសុខាភិបាល នៅថ្នាក់ស្រុកប្រតិបត្តិ

តារាងនេះបង្ហាញពីសម្ភារៈបរិក្ខារសុខាភិបាល បុគ្គលិក និងសម្ភារៈបរិក្ខារសុខាភិបាលគ្របដណ្ដប់ក្នុងស្រុកប្រតិបត្តិនីមួយៗ ។

ល.រ	ឈ្មោះទីកន្លែង	ប្រភេទ	ចំ.ថ្នាក់	វេជ្ជ បណ្ឌិត	គ្រូ ពេទ្យ	គិលានុ. មធ្យម	គិលានុ. បឋម	ពេទ្យធ្មប មធ្យម	ពេទ្យធ្មប បឋម	ផ្សេងៗ	ឃុំគ្រប ដណ្ដប់	ភូមិគ្រប ដណ្ដប់	ស្ថិតិប្រជ ០៤.០៥
មង្គលបុរី													
1	បន្ទាយនាង	មណ្ឌលសុខភាព	ក.ស.អប្ប	0	0	5	2	1	0	0	1	14	12,572
2	បត់ត្រង់	មណ្ឌលសុខភាព	ក.ស.អប្ប	0	0	3	0	2	0	4	2	23	16,384
3	បុស្ស្ជ្ជ	មណ្ឌល(ភ្ជានអគារ)	ភ្ជាន	0	0	3	1	0	1	0	2	18	11,353
4	ចំណោម	មណ្ឌលសុខភាព	ក.ស.អប្ប	0	0	2	2	1	0	2	1	18	14,399
5	កំពង់ស្វាយ	មណ្ឌលសុខភាព	ក.ស.អប្ប	0	0	3	0	1	1	2	1	5	21,757
6	គោកបស្ល័ង្ក	មណ្ឌលសុខភាព	ក.ស.អប្ប	0	0	1	1	1	0	3	2	13	10,345
7	គយម៉ែង	មណ្ឌលសុខភាព	ក.ស.អប្ប	0	0	1	1	3	0	1	2	11	8,773
8	ម្ហាក់	មណ្ឌលសុខភាព	ក.ស.អប្ប	0	0	3	1	1	1	3	1	7	6,770
9	អូរអំបិល	មណ្ឌលសុខភាព	ក.ស.អប្ប	0	0	5	0	4	2	0	1	5	15,736
10	អូរប្រាសាទ	មណ្ឌលសុខភាព	ក.ស.អប្ប	0	0	5	1	1	1	0	1	14	13,229
11	ព្ញេត	មណ្ឌលសុខភាព	ក.ស.អប្ប	0	0	1	2	2	4	2	2	11	7,255
12	ភ្នំតូច	មណ្ឌលសុខភាព	ក.ស.អប្ប	0	0	1	1	5	1	1	3	12	12,017
13	ឫស្សីក្រោក ១	មណ្ឌលសុខភាព	ក.ស.អប្ប	0	0	3	3	1	1	0	1	7	10,112

ល.រ	ឈ្មោះទីកន្លែង	ប្រភេទ	ចំ.ថ្នាក់	វេជ្ជ បណ្ឌិត	គ្រូ ពេទ្យ	គិលានុ. មធ្យម	គិលានុ. បឋម	ពេទ្យឆ្មប មធ្យម	ពេទ្យឆ្មប បឋម	ផ្សេងៗ	ឃុំគ្រប ដណ្តប់	ភូមិគ្រប ដណ្តប់	ស្ថិតិប្រជ ០៤-០៥
14	ឫស្សីក្រោក ២	មណ្ឌល(គ្មានអគារ)	គ្មាន	0	0	1	1	0	1	0	0	7	11,790
15	សំបូរ	មណ្ឌលសុខភាព	ក.ស.អប្ប	0	0	0	2	0	0	3	1	11	6,588
16	សិរីសោភ័ណ	អតីតមន្ទីរពេទ្យស្រុក	ស.បង្ក្រៀ ក.ស.អប្ប	4	4	13	9	12	4	12	1	7	13,186
17	ស្ទឿ	មណ្ឌលសុខភាព	ក.ស.អប្ប	0	0	1	1	1	0	3	1	13	10,893
18	ស្រះរាំង	មណ្ឌលសុខភាព	ក.ស.អប្ប	0	0	3	3	1	0	2	2	17	13,251
			សរុប	**4**	**4**	**54**	**31**	**37**	**17**	**38**	**25**	**213**	**216,410**
ព្រះនេត្រព្រះ													
1	ទីកថ្លា	មណ្ឌល (គ្មានអគារ)	គ្មាន	0	0	2	2	2	2	2	1	6	12,493
2	ឈ្នួរមានជ័យ	មណ្ឌលសុខភាព	ក.ស.អប្ប	0	0	1	6	0	1	1	1	12	6,119
3	ជប់រ៉ារី	មណ្ឌលសុខភាព	ក.ស.អប្ប	0	0	3	3	0	2	0	2	17	15,016
4	ណាំតៅ	មណ្ឌលសុខភាព	ក.ស.អប្ប	0	0	2	6	0	1	0	1	18	10,017
5	ប៉ោយចារ	មណ្ឌលសុខភាព	ក.ស.អប្ប	0	0	1	4	1	2	0	1	9	10,261
6	ភ្នំដី	មណ្ឌលសុខភាព	ក.ស.អប្ប	0	0	2	3	2	2	0	2	13	7,848
7	ភ្នំល្បៀប	មណ្ឌលសុខភាព	ក.ស.អប្ប	0	0	1	3	0	2	0	1	16	14,546
8	ពន្ធ	មណ្ឌលសុខភាព	ក.ស.អប្ប	0	0	0	5	1	0	0	1	6	11,345

ល.រ	ឈ្មោះទីកន្លែង	ប្រភេទ	ចំ.ថ្នាក់	វេជ្ជ បណ្ឌិត	គ្រូ ពេទ្យ	គិលានុ. មធ្យម	គិលានុ. បឋម	ពេទ្យធ្មប មធ្យម	ពេទ្យធ្មប បឋម	ផ្សេងៗ	ឃុំគ្រប ដណ្ដប់	ភូមិគ្រប ដណ្ដប់	ស្ថិតិប្រជ ០៤-០៥
9	ប្រាសាទ	មណ្ឌលសុខភាព	ក.ស.អប្ប	0	0	1	5	0	1	0	1	14	6,395
10	ព្រះនេត្រព្រះ	មណ្ឌលសុខភាព	ក.ស.អប្ប	0	0	1	3	1	2	0	1	13	12,981
11	រហាល	មណ្ឌលសុខភាព	ក.ស.អប្ប	0	0	1	2	0	2	0	1	11	8,002
12	ស្រះជីក	អតីតមន្ទីរពេទ្យស្រុក	ស.បង្ក្រៀ ក.ស.អប្ប	0	3	8	18	2	2	2	2	12	11,839
			សរុប	**0**	**3**	**23**	**60**	**9**	**19**	**5**	**15**	**147**	**126,862**
ស្រុកថ្មពួក													
1	ទីកជោរ	មណ្ឌលសុខភាព	ក.ស.អប្ប	0	0	2	3	2	1	0	1	18	11,654
2	បន្ទាយឆ្ការ	មណ្ឌលសុខភាព	ក.ស.អប្ប	0	0	2	7	0	0	0	1	14	11,767
3	បឹងត្រគួន	មណ្ឌលសុខភាព	ក.ស.អប្ប	0	0	1	4	0	0	0	1	11	10,088
4	គោករមៀត	មណ្ឌលសុខភាព	ក.ស.អប្ប	0	0	1	5	0	0	0	1	11	9,468
5	គំរ	មណ្ឌលសុខភាព	ក.ស.អប្ប	0	1	0	3	0	0	4	1	13	14,014
6	ផ្ទាំ	មណ្ឌល (គ្មានអគារ)	គ្មាន	0	0	0	5	0	0	0	1	11	9,325
7	ភូមិថ្មី	មណ្ឌល (គ្មានអគារ)	គ្មាន	0	0	1	6	0	0	0	2	16	14,194
8	ស្ពាក្រាម	មណ្ឌលសុខភាព	ក.ស.អប្ប	0	0	0	7	0	0	0	1	8	7,537
9	ស្វាយចេក	ម.ពេទ្យ.បង្អែក	ស.បង្ក្រៀ	0	0	0	0	0	0	0	3	23	12,814

ល.រ	ឈ្មោះទីកន្លែង	ប្រភេទ	ចំ.ថ្នាក់	វេជ្ជ បណ្ឌិត	គ្រូ ពេទ្យ	គិលានុ. មធ្យម	គិលានុ. បឋម	ពេទ្យធ្មេ មធ្យម	ពេទ្យធ្មេ បឋម	ផ្សេងៗ	ឃុំគ្រប ដណ្ដប់	ភូមិគ្រប ដណ្ដប់	ស្ថិតិប្រជ ០៤-០៥
			ក.ស.អប្ប										
10	តាផ្ទូ	មណ្ឌលសុខភាព	ក.ស.អប្ប	0	0	3	4	0	0	0	2	17	12,303
			សរុប	**0**	**1**	**10**	**44**	**2**	**1**	**4**	**14**	**142**	**113,164**
អូរជ្រៅ													
1	ទ្រាស	មណ្ឌលសុខភាព	ក.ស.អប្ប	0	0	2	4	0	0	1	1	9	9,393
2	បល្ល័ង្ក	មណ្ឌលសុខភាព	ក.ស.អប្ប	0	0	0	0	0	0	4	1	6	7,488
3	ក្លូប	អតីតមន្ទីរពេទ្យស្រុក	ស.បង្ក្រៀ ក.ស.អប្ប	0	2	3	6	3	4	1	3	27	21,226
4	ម៉ាឡៃ	អតីតមន្ទីរពេទ្យស្រុក	ស.បង្ក្រៀ ក.ស.អប្ប	0	0	0	0	0	0	64	3	21	17,845
5	និមិត្ត	មណ្ឌលសុខភាព	ក.ស.អប្ប	0	0	1	3	2	0	0	2	19	22,256
6	អូរបីជាន់	មណ្ឌលសុខភាព	ក.ស.អប្ប	0	0	0	0	0	0	7	3	11	11,024
7	អូរឫស្សី	មណ្ឌលសុខភាព	ក.ស.អប្ប	0	0	0	0	0	0	7	1	3	6,020
8	ប៉ោយប៉ែត ១	មណ្ឌលសុខភាព	ក.ស.អប្ប	0	1	3	1	2	0	0	0	5	58,645
9	ប៉ោយប៉ែត ២	មណ្ឌលសុខភាព	ក.ស.អប្ប	0	0	3	0	2	3	1	0	3	19,240
10	សីង្ហ	មណ្ឌលសុខភាព	0	0	0	2	1	0	0	5	1	9	5,678

ល.រ	ឈ្មោះទីកន្លែង	ប្រភេទ	ចំ.ថ្នាក់	វេជ្ជ បណ្ឌិត	គ្រូ ពេទ្យ	គិលានុ. មធ្យម	គិលានុ. បឋម	ពេទ្យឆ្មប មធ្យម	ពេទ្យឆ្មប បឋម	ផ្សេងៗ	ឃុំគ្រប ដណ្តប់	ភូមិគ្រប ដណ្តប់	ស្ថិតិប្រជ ០៤-០៥
11	សូភី	មណ្ឌលសុខភាព	ក.ស.អប្ប	0	0	1	0	0	1	4	1	5	4,407
			សរុប	**0**	**3**	**15**	**15**	**9**	**8**	**94**	**16**	**118**	**183,222**
សរុបទាំងអស់				**4**	**11**	**102**	**150**	**57**	**45**	**141**	**70**	**620**	**639,658**

ប្រភព: MEDiCAM – Infrastructure -(http://www.medicam-cambodia.org/hsi/health_system/srch/index.asp?cboLcn=6&cmdSearch=Search&cboCHName=&cboType=)

១១.៣ ការសម្រាលកូនក្នុងឆ្នាំ២០០៧ តាមបណ្តាស្រុកប្រតិបត្តិ

ស្រុកប្រតិបត្តិ	សម្រាលកូននៅ	សម្រាលកូននៅផ្ទះដោយ:		សម្រាលកូន នៅ	សរុបសម្រាលកូនដោយ	សរុបសម្រាលកូនដោយ
	មណ្ឌលសុខភាព	បុគ្គលិកពេទ្យ	ឆ្មបបុរាណ	មន្ទីរពេទ្យ	បុគ្គលិកពេទ្យ	បុគ្គលិកពេទ្យនិងឆ្មបបុរាណ
មង្គលបុរី	1223	2386	717	360	3969	4686
អូររជ្រៅ	688	1576	464	290	2554	3018
ព្រះនេត្រព្រះ	851	543	673	100	1494	2167
ថ្មពួក	773	246	824	198	1217	2041
សរុប	*3535*	*4751*	*2678*	*948*	*9234*	11912

ប្រភព: ក្រសួងសុខាភិបាល ស្ថិតិប្រចាំឆ្នាំ ២០០៧

១២ ការអប់រំ[២]

១២.១ សាលារៀន ថ្នាក់ សិស្ស និងបុគ្គលិក តាមស្រុក

ស្រុក	ចំនួន	សាលារៀន	ចំនួន	ថ្នាក់រៀន	ចំនួនសិស្ស		សិស្សរៀនត្រួតថ្នាក់		បុគ្គលិកបង្រៀន		បុគ្គលិកមិនបង្រៀន		បុគ្គលិកសរុប	
	សាលារៀន	ជួបការលំបាក	ថ្នាក់រៀន	ក្នុងវត្ត	សរុប	ស្រី	សរុប	ស្រី	សរុប	ស្រី	សរុប	ស្រី	សរុប	ស្រី
ម៉ាឡៃ	36	2	258	0	9,617	4,592	430	179	184	62	39	6	223	68
មង្គលបុរី	142	4	999	0	39,445	19,104	2,959	1,114	1,070	549	192	37	1,262	586
អូររជ្រៅ	96	1	800	26	34,474	15,984	2,336	991	582	232	131	26	713	258
ភ្នំស្រុក	65	4	396	0	13,634	6,450	975	429	397	104	88	3	485	107
ព្រះនេត្រព្រះ	70	6	497	9	19,957	9,595	1,535	643	377	100	77	14	454	114
សិរីសោភ័ណ	64	1	662	0	27,732	13,306	2,400	965	763	388	144	48	907	436
ស្វាយចេក	58	4	346	0	12,376	5,900	1,052	467	321	70	68	5	389	75
ថ្មពួក	58	4	355	0	14,069	6,540	1,191	498	286	54	56	5	342	59
ទូទាំងខេត្ត	589	26	4,313	35	171,304	81,471	12,878	5,286	3,980	1,559	795	144	4,775	1,703
តំបន់ទីប្រជុំជន	64	1	662	0	27,732	13,306	2,400	965	763	388	144	48	907	436
តំបន់ជនបទ	525	25	3,651	35	143,572	68,165	10,478	4,321	3,217	1,171	651	96	3,868	1,267

[២] ទិន្នន័យទាំងអស់នៅក្នុងផ្នែកទី១២នេះ ទទួលបានមកពីក្រសួងអប់រំ យុវជន និងកីឬ្យា *(MoEYS)*

១២.២ ចរិតលក្ខណៈ និងនាយក សាលារៀន សម្រាប់ឆ្នាំ២០០៧_២០០៨ តាមឃុំ

ឈ្មោះឃុំ	ចំនួនសាលា				សាលារៀនមាន ២រៀន	សាលា រៀនបណ្តែតទឹក	សាលារៀនក្នុងវត្ត	សាលាមត្តេយ្យក្នុងបឋមសិក្សា	សាលារៀនដែលគ្មាន		លក្ខណៈនៃនាយកសាលាបឋមសិក្សា(ទទួលបន្ទុក)			
	មត្តេយ្យ	បឋម	អនុវិទ្យាល័យ	វិទ្យាល័យ					ទឹក	បង្គន់	អាយុមធ្យម	ឆ្នាំបម្រើការងារ	ពីម.ទុតិយ.ទៅ	ស្រី
ណាំតៅ	1	9	1	0	8	0	0	1	7	4	41.6	18.3	2	1
ប៉ោយចារ	6	10	1	1	9	0	0	6	11	9	44.7	20.7	3	1
ពន្ធ	3	7	1	0	6	0	0	3	9	5	47.7	25.2	0	0
ស្ពានស្រែង	0	4	1	0	4	0	0	0	4	3	51.9	27.0	1	0
ស្រះជីក	4	4	0	1	4	0	0	4	7	6	48.5	23.6	1	0
ភ្នំដី	3	7	1	0	3	0	0	3	8	4	46.4	22.5	0	0

១២.៣ ការចុះឈ្មោះចូលរៀនតាមកម្រិតអប់រំ ២០០៦_២០០៧ តាមឃុំ

ឈ្មោះឃុំ	ចំនួនសាលា	សាលាមត្តេយ្យសិក្សា		សាលាបឋមសិក្សា		អនុវិទ្យាល័យ		វិទ្យាល័យ		ចំនួនសិស្សសរុប	
		សរុប	ស្រី	សរុប	ស្រី	សរុប	ស្រី	សរុប	ស្រី	សរុប	ស្រី
ណាំតៅ	11	21	9	2,248	1,118	265	122	0	0	2,534	1,249
ប៉ោយចារ	18	178	93	2,107	958	728	343	191	84	3,204	1,478
ពន្ធ	10	100	50	2,341	1,098	489	252	0	0	2,930	1,400

ឈ្មោះឃុំ	ចំនួន	សាលាមត្តេយ្យសិក្សា		សាលាបឋមសិក្សា		អនុវិទ្យាល័យ		វិទ្យាល័យ		ចំនួនសិស្សសរុប	
	សាលា	សរុប	ស្រី	សរុប	ស្រី	សរុប	ស្រី	សរុប	ស្រី	សរុប	ស្រី
ស្ពានស្រែង	5	0	0	1,006	439	260	135	0	0	1,266	574
ស្រះជីក	10	187	90	1,445	668	722	351	347	173	2,701	1,282
ភ្នំដី	9	71	31	1,576	698	351	182	0	0	1,998	911

១២.៤ ការចុះឈ្មោះចូលរៀនតាមកម្រិតអប់រំ ២០០៧_២០០៨ តាមឃុំ

ឈ្មោះឃុំ	ចំនួន	សាលាមត្តេយ្យសិក្សា		សាលាបឋមសិក្សា		អនុវិទ្យាល័យ		វិទ្យាល័យ		ចំនួនសិស្សសរុប	
	សាលា	សរុប	ស្រី	សរុប	ស្រី	សរុប	ស្រី	សរុប	ស្រី	សរុប	ស្រី
ណាំតៅ	11	18	9	2,106	1,045	303	152	0	0	2,427	1,206
ប៉ោយចារ	18	180	93	1,859	854	750	371	275	126	3,064	1,444
ពន្ធ	11	77	42	2,113	997	452	231	0	0	2,642	1,270
ស្ពានស្រែង	5	0	0	811	360	247	123	0	0	1,058	483
ស្រះជីក	9	150	73	1,081	508	694	310	410	224	2,335	1,115
ភ្នំដី	11	106	56	1,577	680	425	196	0	0	2,108	932

១២.៤ ទិដ្ឋភាពនៃការចុះឈ្មោះចូលរៀន ២០០៧_២០០៨ តាមឃុំ

ឈ្មោះឃុំ	ភាគរយសិស្សរៀនត្រួតថ្នាក់(សរុប)			ភាគរយសិស្សហួសអាយុ(សរុប)			ភាគរយសិស្សរៀនត្រួតថ្នាក់ (ស្រី)			ភាគរយសិស្សហួសអាយុ(ស្រី) ក្នុង		
	បឋមសិក្សា	មធ្យម. បឋមភូមិ	មធ្យម. ទុតិយភូមិ	បឋមសិក្សា	មធ្យម. បឋមភូមិ	មធ្យម. ទុតិយភូមិ	បឋមសិក្សា	មធ្យម. បឋមភូមិ	មធ្យម. ទុតិយភូមិ	បឋមសិក្សា	មធ្យម. បឋមភូមិ	មធ្យម. ទុតិយភូមិ
ណាំតៅ	5.9	2.0	0.0	37.8	68.0	0.0	5.1	1.3	0.0	37.1	67.8	0.0
ប៉ោយចារ	10.3	8.3	4.7	30.1	62.3	41.8	9.3	5.7	4.8	27.9	59.6	35.7
ពន្ធ	7.3	1.5	0.0	27.9	48.7	0.0	6.0	0.9	0.0	27.4	45.9	0.0
ស្ពានស្រែង	16.9	0.0	0.0	32.4	49.8	0.0	18.9	0.0	0.0	25.8	48.8	0.0
ស្រះជីក	11.0	0.0	5.4	25.7	48.6	53.4	10.8	0.0	5.4	23.8	50.3	46.4
ភ្នំដី	8.8	0.2	0.0	31.8	49.4	0.0	10.3	0.5	0.0	28.2	48.5	0.0

១២.៦ ស្ថានភាពអគារសាលារៀន តាមឃុំ

ឈ្មោះឃុំ	ចំនួនសរុបនៃ		សំណង់អំពីឥដ្ឋ/បេតុង		សំណង់អំពីឈើ		សំណង់អំពីឫស្សី		អគារ		អគារដែលគ្មាន		
	អគារ	បន្ទប់	អគារ	បន្ទប់	អគារ	បន្ទប់	អគារ	បន្ទប់	ជួសជុលថ្មី	សាងសង់ថ្មី	កម្រាលល្អ	ដំបូលល្អ	ជញ្ជាំងល្អ
ណាំតៅ	14	52	7	28	7	24	0	0	3	3	7	3	3
ប៉ោយចារ	25	104	11	56	14	48	0	0	0	3	11	5	6
ពន្ធ	20	79	8	41	12	38	0	0	1	2	4	5	7
ស្ពានស្រែង	9	32	4	17	5	15	0	0	0	1	3	1	1

ឈ្មោះឃុំ	ចំនួនសរុបនៃ		សំណង់អំពីឥដ្ឋ/បេតុង		សំណង់អំពីឈើ		សំណង់អំពីឫស្សី		អគារ		អគារដែលគ្មាន		
	អគារ	បន្ទប់	អគារ	បន្ទប់	អគារ	បន្ទប់	អគារ	បន្ទប់	ជួសជុលថ្មី	សាងសង់ថ្មី	កម្រាលល្អ	ដំបូលល្អ	ជញ្ជាំងល្អ
ស្រែជីក	18	82	8	50	10	32	0	0	1	1	8	3	5
ភ្នំដី	19	69	10	44	9	25	0	0	1	1	5	4	5

១២.៧ ស្ថានភាពបន្ទប់ថ្នេរ និងអត្ថិភាពទីចាត់ការ និងបណ្ណាល័យដោយឡែក តាមឃុំ

ឈ្មោះឃុំ	ចំនួន	ចំនួនបន្ទប់រៀន			បន្ទប់រៀនដែលគ្មាន			ចំនួនសង្ហារឹមដែលត្រូវការ				សាលារៀនដែលមាន	
	បន្ទប់រៀន	នៅក្នុងវត្ត	ជួសជុលថ្មី	សាងសង់ថ្មី	កម្រាលល្អ	ដំបូលល្អ	ជញ្ជាំងល្អ	តុសិស្ស	កៅអី	ក្តារខៀន	តុគ្រូ	ទីចាត់ការ	បណ្ណាល័យ
ណាំតៅ	40	0	8	13	15	9	9	64	37	6	3	5	2
ប៉ោយចារ	72	0	0	14	34	15	17	25	61	8	17	7	5
ពន្ធែ	64	0	3	7	11	13	20	61	17	15	14	6	3
ស្ពានស្រែង	23	0	0	6	5	3	3	0	0	0	3	3	1
ស្រែជីក	55	0	1	8	24	7	14	60	60	1	13	4	3
ភ្នំដី	50	0	2	5	13	12	14	41	43	2	9	5	3

១២.៨ ការចូលរួមរបស់សហគមន៍ និងបរិញ្ញាប្បទាន សម្រាប់ឆ្នាំ២០០៧_២០០៨ តាមឃុំ

ឈ្មោះឃុំ	គណៈកម្មការទ្រទ្រង់សាលារៀន				គ្រូឧបត្ថម្ភ ដោយ សហគមន៍	ព្រះសង្ឆ ដែលបាន បង្រៀន	ប្រាក់ PAP ជារៀលសម្រាប់		ចំនួនសាលារៀនដែលបានទទួលមូលនិធិពី				
	មាន ស្រាប់	ចំនួនអង្គ ប្រជុំ	សមាជិក សរុប	ស្រី			សិស្ស ម្នាក់ៗ	សាលារៀន នីមួយៗ	ប្រាក់ចំណូល សាលា	សហគមន៍	រដ្ឋាភិបាល	បរទេស	អង្គការអន្តរជាតិ/ ក្រៅរដ្ឋាភិបាល
ណាំតៅ	10	10	5	1	0	0	13,570	3,100,036	1	2	0	0	0
ប៉ោយចារ	14	14	5	0	0	0	9,297	2,016,715	0	0	1	0	0
ពន្ធែ	9	9	6	1	0	0	8,095	2,953,357	0	2	0	0	0
ស្ពានស្រែង	5	5	5	1	0	0	11,055	2,799,240	0	0	0	0	0
ស្រះជីក	5	5	8	1	0	0	13,250	3,830,813	0	0	0	0	0
ភ្នំដី	9	9	5	1	0	0	10,981	2,596,344	0	1	0	0	0

១២.៤ អត្រាលំហូរសិស្ស និងអត្រាបញ្ចប់ការសិក្សា តាមកម្រិត ឆ្នាំ២០០៦_២០០៧ តាមឃុំ

ឈ្មោះឃុំ	កំរិតបឋម (ថ្នាក់១_៦)			មធ្យមសិក្សាបឋមភូមិ(ថ្នាក់ទី៧_៩)			មធ្យមសិក្សាទុតិយភូមិ (ថ្នាក់ទី១០_១២)			បេក្ខជនដែលប្រលងជាប់		
	ឡើងថ្នាក់	ត្រួតថ្នាក់	ចោះបង់	ឡើងថ្នាក់	ត្រួតថ្នាក់	ចោះបង់	ឡើងថ្នាក់	ត្រួតថ្នាក់	ចោះបង់	ថ្នាក់ទី៦	ថ្នាក់ទី៩	ថ្នាក់ទី១២
ណាំតៅ	85.5	5.5	9.0	55.1	2.3	42.6	0.0	0.0	0.0	243	0	0
ប៉ោយចារ	76.6	9.1	14.3	78.6	8.5	12.9	72.3	6.8	20.9	225	143	21
ពន្ធ	85.2	6.6	8.2	65.4	1.4	33.1	0.0	0.0	0.0	359	72	0
ស្ពានស្រែង	70.5	13.6	15.9	63.1	0.0	36.9	0.0	0.0	0.0	125	37	0
ស្រះជីក	82.3	9.6	8.1	75.5	0.0	24.5	59.4	6.3	34.3	200	161	31
ភ្នំដី	88.4	7.8	3.8	76.9	0.3	22.8	0.0	0.0	0.0	347	64	0

១៣ បុគ្គលិក និងធនធានានានៅស្រុក

ផ្នែកនេះបង្ហាញទិន្នន័យពីប្រព័ន្ធព័ត៌មានស្រុក ដែលបានប្រមូលក្នុងរង្វង់ពាក់កណ្តាលឆ្នាំ២០០៩ ។

១៣.១ ក្រុមប្រឹក្សាស្រុក បានជាប់ឆ្នោតឆ្នាំ២០០៩

គោត្តនាម-នាម	ភេទ	ឆ្នាំ កំណើត	មុខតំណែង	លេខទូរស័ព្ទ
ម៉ា សាអែម	ប្រុស	1953	ប្រធានក្រុមប្រឹក្សា	016-795 884
ឈុត ចាន់សេរី	ប្រុស	1953	សមាជិកក្រុមប្រឹក្សា	016-703 377
ឃុត ប៊ុនឆ្ងូ	ប្រុស	1961	សមាជិកក្រុមប្រឹក្សា	012-671 541
កែវ រ៉ុីក	ប្រុស	1935	សមាជិកក្រុមប្រឹក្សា	012-739 710
ចៅ ប៉ូវ៉ន្ធុ	ប្រុស	1940	សមាជិកក្រុមប្រឹក្សា	092-207 918
ឌី សារុន	ប្រុស	1949	សមាជិកក្រុមប្រឹក្សា	089-950 238
ឈឹម កញ្ញា	ស្រី	1950	សមាជិកក្រុមប្រឹក្សា	
ស៊ីញ ឈិញ	ប្រុស	1952	សមាជិកក្រុមប្រឹក្សា	012-966 300
ឡាយ គឹ	ប្រុស	1942	សមាជិកក្រុមប្រឹក្សា	016-330 417
កង សារ៉ុន	ប្រុស	1944	សមាជិកក្រុមប្រឹក្សា	
ក្បៀង សុខ	ប្រុស	1948	សមាជិកក្រុមប្រឹក្សា	097-935 5987
ឃ្លីញ រ៉ណ្ណា	ប្រុស	1948	សមាជិកក្រុមប្រឹក្សា	012-961 520
សួន អ៊ុន	ប្រុស	1945	សមាជិកក្រុមប្រឹក្សា	089-850 3004
ព្រំ រ៉ាញ	ប្រុស	1936	សមាជិកក្រុមប្រឹក្សា	092-845 568
សំ ឈុំ	ប្រុស	1965	សមាជិកក្រុមប្រឹក្សា	092-458 094

១៣.២ គណៈកម្មាធិការនានារបស់ក្រុមប្រឹក្សាស្រុក

សូមកត់សម្គាល់ពេលផលិតសៀវភៅទិន្នន័យស្រុក សមាសភាពគណកម្មាធិការមិនទាន់បានដឹងនៅឡើយ ហេតុនេះ ទិន្នន័យមិនទាន់បានទទួលសម្រាប់ចំនុច 13.2.1, 13.2.2, 13.2.3.

១៣.២.១ គណៈកម្មាធិការសម្រាបសម្រួលបង្ហែកទេស

១៣.២.២ គណៈកម្មាធិការកិច្ចការស្ត្រី និងកុមារ

១៣.២.៣ គណៈកម្មាធិការលទ្ធកម្ម

១៣.៣ គណៈអភិបាល

គោត្តនាម-នាម	ភេទ	ឆ្នាំកំណើត	មុខតំណែង	កាំបៀវត្ស	ក្របខ័ណ្ឌ	លេខទូរស័ព្ទ
សេង គី	ប្រុស	1970	អភិបាលស្រុក	ក២-១២	មន្ត្រីរដ្ឋបាលជាន់ខ្ពស់	092-933 031
ម៉ក់ វណ្ណា	ប្រុស	1957	អភិបាលរងស្រុក	ខ១-១	មន្ត្រីក្រមការ	099-218 449
វិញ មាលា	ស្រី	1957	អភិបាលរងស្រុក	ខ៣-៥	មន្ត្រីក្រមការ	012-298 923
តោ ហ៊ាំ	ប្រុស	1958	អភិបាលរងស្រុក	ខ៣-៥	មន្ត្រីក្រមការ	012-180 7254

១៣.៤ ការិយាល័យក្រោមសាលាស្រុក

ឈ្មោះការិយាល័យ	ប្រធាន		អនុប្រធាន		ចំនួនបុគ្គលិក				ទំហំ ការិយាល័យ (ម២)	ចំនួនយានយន្ត	
					រដ្ឋ		កិច្ចសន្យា				
	ប្រុស	ស្រី	ប្រុស	ស្រី	ប្រុស	ស្រី	ប្រុស	ស្រី		រថយន្ត	ម៉ូតូ
មន្ទីរស្រុក ខណ្ឌ	1	0	1	0	0	0	0	0	210	0	0
ការិយាល័យរដ្ឋបាលទូទៅ	1	0	1	0	2	2	2	0	0	0	0
ការិយាល័យសេដ្ឋកិច្ច	1	0	1	0	1	1	0	0	0	0	0
ការិយាល័យសង្គមកិច្ច	1	0	1	0	1	2	0	0	0	0	0

១៣.៥ ការិយាល័យជំនាញស្រុក

ឈ្មោះការិយាល័យ	ប្រធាន		អនុប្រធាន		ចំនួនបុគ្គលិក				ទំហំ ការិយាល័យ (ម២)	ចំនួនយានយន្ត	
					រដ្ឋ		កិច្ចសន្យា				
	ប្រុស	ស្រី	ប្រុស	ស្រី	ប្រុស	ស្រី	ប្រុស	ស្រី		រថយន្ត	ម៉ូតូ
អធិការដ្ឋាននគរបាល	1	0	5	0	84	1	0	0	132	0	9
បញ្ជាការដ្ឋានកងរាជអាវុធហត្ថ	1	0	2	0	12	0	0	0	97.5	0	0
ការិយាល័យផែនការ	0	0	0	0	1	0	0	0	0	0	0
ការិយាល័យអភិវឌ្ឍន៍ជនបទ	1	0	0	0	1	0	0	0	0	0	0
ការិយាល័យកិច្ចការនារី	0	1	0	0	0	0	0	2	0	0	0
ការិយាល័យបរិស្ថាន	0	1	1	0	0	0	0	0	0	0	0
ការិយាល័យអប់រំ	1	0	2	0	413	123	6	6	144	0	0
ការិយាល័យកសិកម្ម	1	0	0	0	3	0	0	0	96	0	4
ការិយាល័យសង្គមកិច្ច	1	0	0	0	1	0	0	0	0	0	0

ឈ្មោះការិយាល័យ	ប្រធាន		អនុប្រធាន		ចំនួនបុគ្គលិក				ទំហំ ការិយាល័យ (ម២)	ចំនួនយានយន្ត	
					រដ្ឋ		កិច្ចសន្យា				
	ប្រុស	ស្រី	ប្រុស	ស្រី	ប្រុស	ស្រី	ប្រុស	ស្រី		រថយន្ត	ម៉ូតូ
ការិយាល័យវប្បធម៌	1	0	0	0	1	0	0	0	0	0	0
ការិយាល័យហិរញ្ញវត្ថុ	1	0	0	0	0	1	0	0	0	0	0
ការិយាល័យព័ត៌មាន	0	0	0	0	1	1	0	0	0	0	0
ការិយាល័យសាធារណការ	0	0	0	0	0	1	0	0	0	0	0
ការិយាល័យប្រៃសណីយ៍	1	0	0	0	0	1	0	0	0	0	0
ការិយាល័យភូមិបាល	0	0	1	0	1	0	0	0	0	0	0
ការិយាល័យឧស្សាហកម្ម	1	0	0	0	0	0	0	0	0	0	0

១៣.ដ ទ្រព្យសម្បត្តិ និងសម្ភារៈរដ្ឋបាលស្រុក

១៣.ដ.១ អគារ

បរិយាយ	ខ្នាត	ចំនួន	សំគាល់
ប្រភេទអគារ			
-អគារថ្ម	អគារ	0	
-អគារឈើ	អគារ	0	
-អគារចំរុះ	អគារ	2	
ទំហំអាគារ	ម២		
-អគារថ្ម	ម២	0	
-អគារឈើ	ម២	0	
-អគារចំរុះ	ម២	354	
ស្ថានភាពអគារ			
-អគារថ្ម	%	0	
-អគារឈើ	%	0	
-អគារចំរុះ	%	60	
ផ្ទៃដីបំរុង	ម២	0	
ផ្ទៃដីបរិវេណ	ម២	15,875	

១៣.៦.២ មធ្យោបាយដឹកជញ្ជូនដែលមាននៅរដ្ឋបាលស្រុក

បរិយាយ	ខ្នាត	ចំនួន	សំគាល់
រថយន្ត (ប្រភេទ ទំហំ និងស្ថានភាព)	រថយន្ត	0	
ទោចចក្រយានយន្ត(ប្រភេទ ទំហំ និងស្ថានភាព)	ម៉ូតូ	0	

១៣.៦.៣ សម្ភារៈបរិក្ខារនៅការិយាល័យស្រុក

បរិយាយ	ខ្នាត	ចំនួន	សំគាល់
ម៉ាស៊ីនភ្លើង	គ្រឿង	0	
ម៉ាស៊ីនថតចម្លង	គ្រឿង	0	
ហាងហ្វូតូកូពី	កន្លែង	2	
សេវាទូរស័ព្ទចល័ត	ប្រព័ន្ធ	4	011 016 012 097
សេវាទូរស័ព្ទលើតុ	ប្រព័ន្ធ	0	
ទូរសារ	គ្រឿង	0	
កុំព្យូទ័រ	គ្រឿង	2	
ព្រីនធឺរ	គ្រឿង	1	
ស្កែនន័រ	គ្រឿង	0	
ចំនួនកុំព្យូទ័ររអាចប្រើអ៊ីនធឺណិត និងអ៊ីម៉ែលបាន	ខ្សែ	0	
អង្គុលីលេខ	គ្រឿង	2	
បុគ្គលិកចេះប្រើកុំព្យូទ័រ	នាក់	0	

១៣.៦.៤ សម្ភារៈ និងបរិក្ខារនៅទីរួមស្រុក

បរិយាយ	ខ្នាត	ចំនួន	សំគាល់
អគ្គិសនីនៅពេលថ្ងៃ	ម៉ោង	0	
ហាងអ៊ីនធឺណេត	កន្លែង	0	

១៣.៧ ចំណូលចុះបញ្ជីនៅរដ្ឋបាលស្រុក ឆ្នាំ២០០៨

ប្រភពចំណូល	ភ្នាក់ងារប្រមូលចំណូល	ចំណូលចាន់ស្នានប្រចាំឆ្នាំ(គិតជារៀល)
ភាស៊ីផ្សារ	សាលាស្រុក	3,600,000
ទីសត្តឃាត	សាលាស្រុក	2,400,000

១៣.៨ សេវាកម្មនៅស្រុក

១៣.៨.១ សេវាកម្មវិស័យសាធារណៈ

ប្រភេទហេដ្ឋាសម្ព័ន្ធ ឬសេវា	ខ្នាត	ចំនួន	
		សាធារណៈ	ឯកជន
សាលារៀន			
សាលាមតេយ្យ	បន្ទប់	26	0
សាលាបឋមសិក្សា	បន្ទប់	289	0
សាលាអនុវិទ្យាល័យ (មធ្យមសិក្សាបឋមភូមិ)	បន្ទប់	35	0
សាលាវិទ្យាល័យ (មធ្យមសិក្សាទុតិយភូមិ)	បន្ទប់	43	0
សាកលវិទ្យាល័យ	បន្ទប់		
សុខភាព			
ប៉ុស្តិ៍សុខភាព	កន្លែង		
មណ្ឌលសុខភាព	កន្លែង		
មន្ទីរពេទ្យបង្អែក	គ្រែ		

១៣.៩ អង្គការសង្គមស៊ីវិលសកម្មនៅស្រុក

១៣.៩.១ អង្គការក្រៅរដ្ឋាភិបាល សមាគម កម្មវិធី និងគម្រោង

ឈ្មោះ	ឈ្មោះកាត់	សកម្មភាពផ្នែក	ចំនួនឃុំ គោលដៅ	ចំនួនភូមិ គោលដៅ	ការិយាល័យ នៅក្នុងស្រុក
ធនាគារអេស៊ីលីដា	NA	ឥណទាន	6	0	មាន
ធនាគារប្រាសាក់	NA	ឥណទាន	3	0	មាន
អភិរក្សសត្វគ្រៀល	NA	អភិរក្សសត្ត	3	0	មាន
សហគមន៍ភ្នំកូនខ្ជែង	NA	ការពារព្រៃឈើ	1	8	មាន
សហគមន៍ភូមិសូត្រខ្ទ	NA	វិស័យសូត្រ	2	0	មាន

១៣.៩.២ សកម្មភាពគណបក្សនយោបាយក្នុងរាជធានី ស្រុក ខណ្ឌ

ឈ្មោះ	ឈ្មោះកាត់	មានការិយាល័យនៅក្នុងស្រុក
គណបក្សប្រជាជន	CPP	មាន
គណបក្សហ្វ៊ុនស៊ិនប៉ិច	FUNCINPEC	មាន
គណបក្សសិទ្ធិមនុស្ស	HRP	មាន
គណបក្សនរោត្តមរណឫទ្ធិ	NRP	មាន
គណបក្សសមរង្ស៊ី	Sam Rainsy Party	មាន

១៣.១០ ផ្នែកឯកជនក្នុងស្រុក

១៣.១០.១ ក្រុមហ៊ុនដែលបានចុះបញ្ជី ក្នុងឆ្នាំ២០០៨

ចំនួនសកម្មភាពវិស័យឯកជនតៅថ្នាក់ឃុំ និង/ឬ ស្រុក	BMC	មង្គលបូរី	ភ្នំស្រុក	ព្រះនេត្រព្រះ	អូរជ្រៅ
មុនរបរនិងក្រុមហ៊ុន					
ចំនួនសហគ្រាសកសិកម្មដែលបានចុះបញ្ជី (មិនរាប់កសិដ្ឋានគ្រួសារឡើយ)	**2**	0	1	0	0
ចំនួនតូបលក់ដូរ ភោជនីយដ្ឋាន សេវាដឹកជញ្ជូន និងសេវាកម្មផ្សេងៗ ដែលបានចុះបញ្ជី	**435**	111	0	0	45
ចំនួនក្រុមហ៊ុនផលិតកម្មផ្សេងៗ	**11**	0	0	3	0
ចំនួនក្រុមហ៊ុនសហគ្រាសរុក្ខកម្មដែលបានចុះបញ្ជី	**18**	0	1	4	0
ចំនួនក្រុមហ៊ុនសហគ្រាសធនធានរ៉ែដែលបានចុះបញ្ជី	**2**	2	0	0	0
ចំនួនក្រុមហ៊ុនស្ថាប័នហិរញ្ញវត្ថុ	**30**	4	2	4	0
ចំនួនក្រុមហ៊ុនស្ថាប័នពាណិជ្ជកម្មផ្សេងទៀត	**6**	3	0	1	0
ការប៉ាន់ស្មានចំនួនក្រុមហ៊ុនសហគ្រាសស្ថាប័នពាណិជ្ជកម្មផ្សេងៗ ដែលមិនចុះបញ្ជី	**n/a**	n/a	n/a	n/a	n/a
ការផ្តល់ការងារ					
ចំនួនប្រជាជនដែលមានការងារធ្វើជាមួយក្រុមហ៊ុនឬសហគ្រាសនានា ក្នុងឆ្នាំ២០០៨	**7,858**	78	15	35	157
ការវិនិយោគ					
ចំនួនថវិការវិនិយោគដោយវិស័យឯកជនក្នុងឆ្នាំ២០០៨	**n/a**	n/a	n/a	n/a	n/a
ទីផ្សារ					
ចំនួនផ្សារ ដែលដំណើរការរៀងរាល់សប្តាហ៍	**55**	8	2	4	7

បន្ត...

ចំនួនសកម្មភាពវិស័យឯកជននៅថ្នាក់ឃុំ និង/ឬ ស្រុក	សីរីសោភ័ណ	ថ្មពួក	ស្វាយចេក	ម៉ាឡៃ	ចាំយប៉ែត
មុនរបរនិងក្រុមហ៊ុន					
ចំនួនសហគ្រាសកសិកម្មដែលបានចុះបញ្ជី (មិនរាប់កសិដ្ឋានគ្រួសារឡើយ)	0	0	0	1	0
ចំនួនតូបលក់ដូរ ភោជនីយដ្ឋាន សេវាដឹកជញ្ជូន និងសេវាកម្មផ្សេងៗ ដែលបានចុះបញ្ជី	151	5	5	88	30
ចំនួនក្រុមហ៊ុនផលិតកម្មផ្សេងៗ	0	0	0	1	7
ចំនួនក្រុមហ៊ុនសហគ្រាសរុក្ខកម្មដែលបានចុះបញ្ជី	0	6	2	5	0
ចំនួនក្រុមហ៊ុនសហគ្រាសធនធានរ៉ែដែលបានចុះបញ្ជី	0	0	0	0	0
ចំនួនក្រុមហ៊ុនស្ថាប័នហិរញ្ញវត្ថុ	3	3	3	3	8
ចំនួនក្រុមហ៊ុនស្ថាប័នពាណិជ្ជកម្មផ្សេងទៀត	0	2	0	0	0
ការប៉ាន់ស្មានចំនួនក្រុមហ៊ុនសហគ្រាសស្ថាប័នពាណិជ្ជកម្មផ្សេងៗ ដែលមិនចុះបញ្ជី	n/a	n/a	n/a	n/a	n/a
ការផ្តល់ការងារ					
ចំនួនប្រជាជនដែលមានការងារធ្វើជាមួយក្រុមហ៊ុនឬសហគ្រាសនានា ក្នុងឆ្នាំ២០០៨	1,608	0	0	15	5,950
ការវិនិយោគ					
ចំនួនថវិការវិនិយោគដោយវិស័យឯកជនក្នុងឆ្នាំ២០០៨	n/a	n/a	n/a	n/a	n/a
ទីផ្សារ					
ចំនួនផ្សារ ដែលដំណើរការរៀងរាល់សប្តាហ៍	20	4	1	2	7

សម្គាល់ : សូមកត់សម្គាល់ថា ទិន្នន័យនេះ ប្រហែលជាមិនពេញលេញគ្រប់ជ្រុងជ្រោយទេ ដោយសារតែក្រុមហ៊ុនឯកជននានា បានចុះបញ្ជីអាជីវកម្មរបស់ខ្លួន ជាមួយនិងមន្ទីរជំនាញផ្សេងគ្នា ហើយមន្ទីរជំនាញមួយចំនួនក៏ពុំមានបំណងចែករំលែកទិន្នន័យខ្លួនផងដែរ ។ ចំនួនសហគ្រាសក្រុមហ៊ុនមិនផ្ទេរវិការ គឺជាចំនួនប៉ាន់ស្មានត្រួតៗប៉ុណ្ណោះ នៅថ្នាក់ខេត្ត ហើយក៏ពុំមានការពិនិត្យបញ្ជាក់ឡើងវិញដែរ ។

ប្រភព: ទិន្នន័យប្រមូលមិនផ្ទេរវិការនៅថ្នាក់ខេត្ត

១៣.១០.២ ការផ្តល់ឥណទានចំពោះកសិករ ក្នុងឆ្នាំ២០០៨

ឥណទាន	BMC	មង្គលបូរី	ភ្នំស្រុក	ព្រះនេត្រព្រះ	អូរជ្រៅ
ទំហំទឹកប្រាក់ឥណទានដែលបានផ្តល់ចំពោះកសិករក្នុងឆ្នាំ២០០៨	**111,341,065**	96,042,715	225,000	719,093	2,161,595
ចំនួនកសិករដែលទទួលបានឥណទានក្នុងឆ្នាំ២០០៨	**9,320**	2,340	1,500	919	552
ទំហំទឹកប្រាក់ឥណទានដែលបានផ្តល់ចំពោះក្រុមហ៊ុនក្នុងឆ្នាំ២០០៨	**100,000**	n/a	n/a	n/a	n/a

បន្ត...

ឥណទាន	សីរីសោភ័ណ	ថ្មពួក	ស្វាយចេក	ម៉ាឡៃ	ចោ៉យប៉ែត
ទំហំទឹកប្រាក់ឥណទានដែលបានផ្តល់ចំពោះកសិករក្នុងឆ្នាំ២០០៨	312,507	10,793,024	66,667	1,020,464	0
ចំនួនកសិករដែលទទួលបានឥណទានក្នុងឆ្នាំ២០០៨	1,183	1,495	320	1,011	0
ទំហំទឹកប្រាក់ឥណទានដែលបានផ្តល់ចំពោះក្រុមហ៊ុនក្នុងឆ្នាំ២០០៨	100,000	n/a	n/a	n/a	n/a

សម្គាល់ : សូមកត់សម្គាល់ថា ទិន្នន័យនេះ មិនចាំបាច់ពេញលេញឬត្រឹមត្រូវពេកទេ ។ ទិន្នន័យនេះ ស្រង់បានមកពីការិយាល័យឬមន្ទីរជំនាញ នៅថ្នាក់ខេត្តនិងស្រុក ដែលបានប្រើប្រាស់ទំរង់តារាង និងរបៀប កត់ត្រាតាមប្រព័ន្ធផ្សេងៗពីគ្នា ដែលជួនកាលពុំបានពេញលេញ ឬនៅទីកន្លែងខ្លះ មិនមានបំណងចែករំលែកទិន្នន័យទាំងនេះផង ។

ប្រភព: ទិន្នន័យប្រមូលមិនផ្ទេរវិការនៅថ្នាក់ខេត្ត

ផ្នែក ១ : ទិន្នន័យភាពក្រីក្រ

១៤ ទិន្នន័យអំពីភាពក្រីក្រ

១៤.១ អត្រាភាពក្រីក្រប៉ាន់ស្មានឆ្នាំ២០០៩ តាមឃុំ

អត្រាគ្រួសារមានភាពក្រីក្រ បានគណនាឡើងផ្អែកតាមរូបមន្តគំរូស្ថិតិមួយ (ដែលជាអនុគមន៍មានមេគុណរួមកត្តាចំរុះគ្នា-robust multilevel mixed effect regression) គិតត្រឹមកម្រិតភូមិ ដែលបង្កើតឡើងដោយផ្អែកតាមដាននិងវាយតម្លៃនៃគ.ជ.អ.ប និងប្រើប្រាស់ទិន្នន័យមូលដ្ឋានឃុំ ក្នុងការប៉ាន់ស្មានអត្រាភាពក្រីក្រសម្រាប់ឆ្នាំខាងមុខ ដោយប្រើប្រាស់ឆ្នាំបច្ចុប្បន្ន (នេះគឺជាសមាមាត្រនៃគ្រួសារសរុប ក្នុងស្រុកឬឃុំ ដែលចាត់ទុកថាជាគ្រួសារក្រីក្រ) ។

មូលដ្ឋាននៃការប៉ាន់ស្មានអត្រាភាពក្រីក្រនេះ ក៏បានផ្អែកលើ ទិន្នន័យគម្រោងកំណត់អត្តសញ្ញាណភាពក្រីក្រដែរ (IDPoor ជាគម្រោងដែលអនុវត្តដោយក្រសួងផែនការ គាំទ្របច្ចេកទេសដោយ GTZ)

ឃុំសង្កាត់	2004	2009
ណាំតៅ	47.40%	41.60%
ប៉ោយចារ	39.60%	31.60%
ពន្ធៃ	42.20%	34.10%
ស្ពានស្រែង	44%	38.10%
ស្រះជីក	35.40%	25.60%
ភ្នំដី	43.10%	36.90%

១៤.២ ទិន្នន័យភាពក្រីក្របានមកពីទិន្នន័យអង្កេត

កម្មវិធីកំណត់អត្តសញ្ញាណភាពក្រីក្រ Identification of Poor Households Programme (IDPoor) គឺជា កម្មវិធីអនុវត្តដោយក្រសួងផែនការ ដែលបានបង្កើតជានីតិវិធីស្តង់ដារមួយ សម្រាប់ការកំណត់ អត្តសញ្ញាណគ្រួសារក្រីក្រនៅជនបទ។ នីតិវិធីនេះ បានអនុវត្តដោយប្រើប្រាស់ដំណើរការដែលមានការចូលរួម និងពិគ្រោះយោបល់នៅក្នុងរចនាសម្ព័ន្ធរដ្ឋាភិបាលថ្នាក់ក្រោមជាតិ និងការចូលរួមរបស់តំណាងសហគមន៍នានា ។

កម្មវិធីកំណត់អត្តសញ្ញាណភាពក្រីក្រ អនុវត្តដោយក្រសួងផែនការ ក្នុងកិច្ចសហការជាមួយ នាយដ្ឋានរដ្ឋបាលមូលដ្ឋាននៃក្រសួងមហាផ្ទៃ គាំទ្រដោយសាធារណៈរដ្ឋសហព័ន្ធអាឡឺម៉ង ដោយមានការគាំទ្របច្ចេកទេសពី អង្គការ GTZ ។ នៅឆ្នាំ២០០៩ ភ្នាក់ងារAusAID ក៏បានផ្តល់ថវិកាគាំទ្រកម្មវិធីនេះដែរ ។

គោលបំណង

កម្មវិធី IDPoor មានគោលបំណងអនុវត្តតាមនីតិវិធីកំណត់អត្តសញ្ញាណគ្រួសារក្រីក្រនៅតំបន់ជនបទ ប្រកបដោយវិសាលភាពធំទូលាយតាមដែលអាចធ្វើទៅបាន សំដៅផ្តល់ជូននូវទិន្នន័យ កម្រិតភាពក្រីក្រក្នុងតំបន់នានា និងភាពក្រីក្ររបស់គ្រួសារទាំងឡាយ ដែលអាចប្រើប្រាស់ដោយស្ថាប័ននិងអង្គការធំៗ ក្នុងការកំណត់គោលដៅផ្តល់សេវាកម្មនិងជំនួយអភិវឌ្ឍន៍ ចំពោះតំបន់ក្រីក្រ និងគ្រួសារក្រីក្រ។

វិសាលភាព : នៅឆ្នាំ២០០៧ ឆ្នាំ២០០៨ និងឆ្នាំ២០០៩ នីតិវិធីរបស់កម្មវិធីIDPoor បានយកទៅអនុវត្តនៅក្នុងខេត្តចំនួន១៨ (គ្រប់ដណ្តប់ផ្នែកខ្លះ ឬទាំងស្រុង) ដែលមានវិសាលភាពគ្របដណ្តប់ភូមិសរុបប្រហែល៧០០០ ភូមិជនបទ។ ក្រសួងផែនការ និងអង្គការដៃគូរមួយចំនួនដែលប្រតិបត្តិមូលនិធិសមធម៌ផ្នែកសុខភាព បានរួមសហការប្រមូលទិន្នន័យពីតំបន់ផ្សេងៗ។

ការវាយតម្លៃកម្រិតភេទ : ការកំណត់អត្តសញ្ញាណគ្រួសារក្រីក្រ ត្រូវបានបែងចែកជាភាពក្រីក្រពីរប្រភេទ : ក្រីក្រកម្រិតទី១ (ក្របំផុត) និងក្រីក្រកម្រិតទី២ (ក្រ)។ គ្រួសារទាំងនោះ ត្រូវបានបែងចែកជាប្រភេទផ្អែកតាមទិន្នន័យដែលប្រមូលបាន ដោយប្រើប្រាស់បញ្ជីសំណួរស្តង់ដារមួយ គួបផ្សំជាមួយការពិចារណារបស់អ្នកភូមិនានា អំពីស្ថានភាពពិសេសនានារបស់គ្រួសារទាំងនេះ។

ព័ត៌មានបន្ថែម : សូមចូលទៅកាន់គេហទំព័ររបស់កម្មវិធី IDPoor តាមរយៈអាស័យដ្ឋាន : www.mop.gov.kh/Projects/IDPoor/tabid/154/Default.aspx

នៅក្នុងស្រុក នេះមិនទាន់កម្មវិធីកំណត់អត្តសញ្ញាណគ្រួសារក្រីក្រគ្របដណ្តប់ទេ